

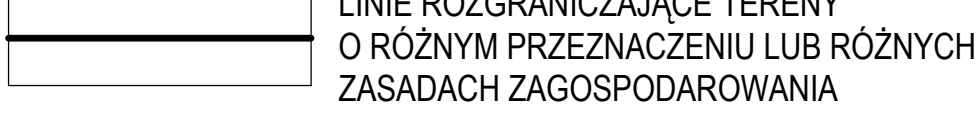
LEGENDA

USTALENIA PLANU:



GRANICA OBSZARU PLANU

LINIE ROZGRANICZAJĄCE:



LINIE ROZGRANICZAJĄCE TERENY
O RÓŻNYM PRZEZNACZENIU LUB RÓŻNYCH
ZASADACH ZAGOSPODAROWANIA

LINIE ZABUDOWY:



NIEPRZEKRACZALNE LINIE ZABUDOWY



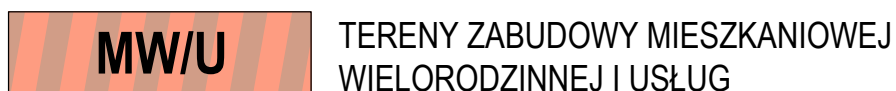
OBOWIĄZUJĄCE LINIE ZABUDOWY

PRZEZNACZENIE TERENÓW:



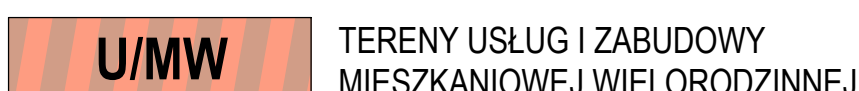
MW

TERENY ZABUDOWY MIESZKANIOWEJ
WIELORODZINNEJ



MW/U

TERENY ZABUDOWY MIESZKANIOWEJ
WIELORODZINNEJ I USŁUG



U/MW

TERENY USŁUG I ZABUDOWY
MIESZKANIOWEJ WIELORODZINNEJ




UA

TERENY USŁUG ADMINISTRACJI



UZ

TERENY USŁUG ZDROWIA



U

TERENY USŁUG



UO

TERENY USŁUG OŚWIATY



UK

TERENY USŁUG KULTURY




US

TERENY USŁUG SPORTU I REKREACJI



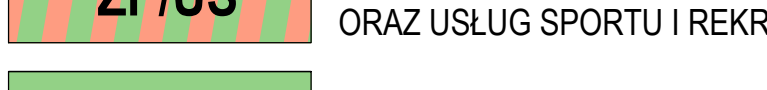
U/PR

TERENY USŁUG I PRODUKCJI



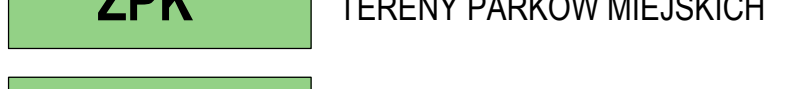
ZP/US

TERENY ZIELENI URZĄDZONEJ
ORAZ USŁUG SPORTU I REKREACJI



ZPK

TERENY PARKÓW MIEJSKICH



ZP

TERENY ZIELENI URZĄDZONEJ



KD

TERENY ULIC PUBLICZNYCH



KP

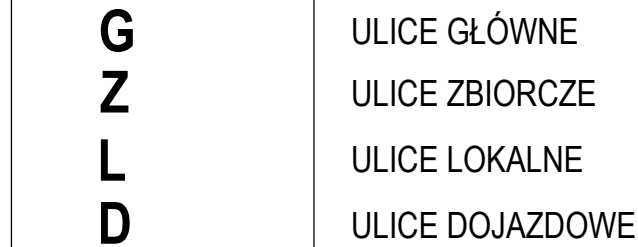
TERENY CIĄGÓW PIESZYCH



KDW

TERENY DRÓG WEWNĘTRZNYCH

KLASYFIKACJA ULIC PUBLICZNYCH:



G

ULICE GŁÓWNE

Z

ULICE ZBIORCZE

L

ULICE LOKALNE

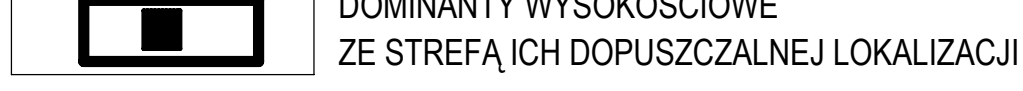
D

ULICE DOJAZDOWE

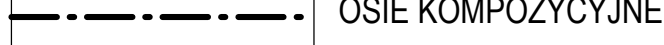
ELEMENTY KOMPOZYCJI PRZESTRZENNEJ:



DOMINANTY PRZESTRZENNE




DOMINANTY WYSOKOŚCIOWE
ZE STREFĄ ICH DOPUSZCZALNEJ LOKALIZACJI



OSIE KOMPOZYCYJNE



OSIE WIDOKOWE



OTWARCIA WIDOKOWE



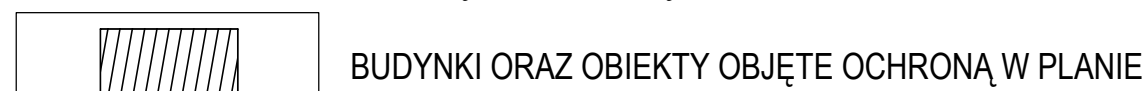
PIERZEJE EKSPONOWANE

OBIEKTY MAŁEJ ARCHITEKTURY:



DOMINANTA PLASTYCZNA

OBIEKTY ORAZ OBSZARY OBJĘTE OCHRONĄ W PLANIE:

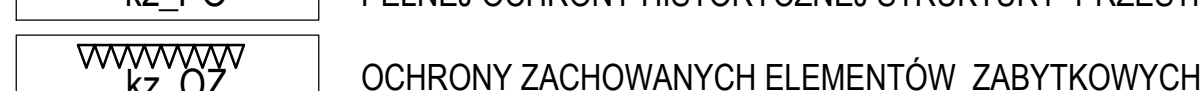


BUDYNKI ORAZ OBIEKTY OBJĘTE OCHRONĄ W PLANIE



kz_PO

GRANICE STREF:
PEŁNEJ OCHRONY HISTORYCZNEJ STRUKTURY PRZESTRZENNEJ



kz_OZ


OCHRONY ZACHOWANYCH ELEMENTÓW ZABYTKOWYCH



kz_OK

OCHRONY KONSERWATORSKIEJ KRAJOBRAZU

ZIELEŃ:



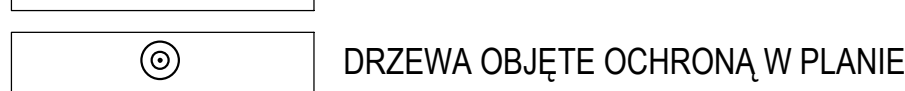
ISTNIEJĄCE SZPALERY DRZEW
(do zachowania i ewentualnego uzupełnienia)



PROJEKTOWANE SZPALERY DRZEW

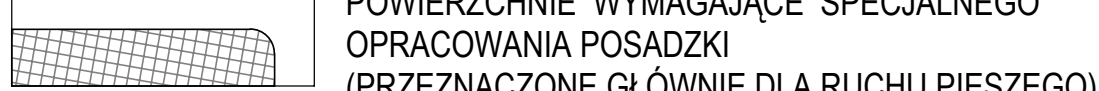


ZIELEŃ KSZTAŁTUJĄCA PIERZEJE KWARTAŁÓW

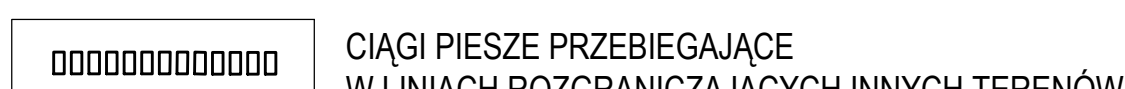


DRZEWA OBJĘTE OCHRONĄ W PLANIE

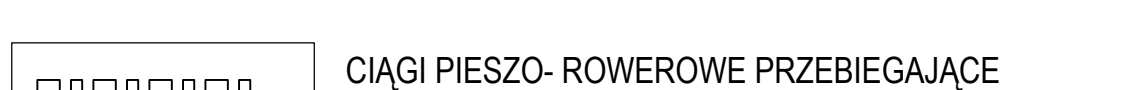
KOMUNIKACJA:



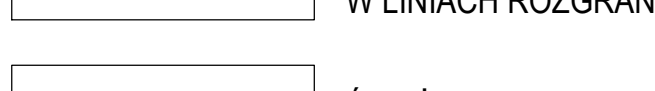
POWIERZCHNIE WYMAGAJĄCE SPECJALNEGO
OPRACOWANIA POSADZKI
(PRZEZNACZONE GŁÓWNIEM DLA RUCHU PIESZEGO)



CIĄGI PIESZE PRZEBIEGAJĄCE
W LINIACH ROZGRANICZAJĄCYCH INNYCH TERENÓW



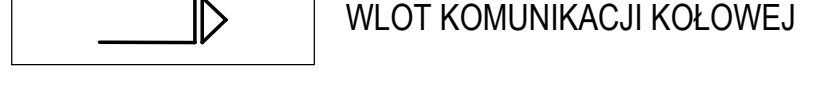
CIĄGI PIESZO- ROWEROWE PRZEBIEGAJĄCE
W LINIACH ROZGRANICZAJĄCYCH INNYCH TERENÓW



ŚCIEŻKI ROWEROWE



WLOT KOMUNIKACJI KOŁOWEJ



WAŻNIEJSZE WEJŚCIA NA TEREN

INNE:



rekr

GRANICE TERENÓW REKREACYJNO - WYPOCZYNKOWYCH



impr

GRANICE TERENÓW SŁUŻĄCYCH ORGANIZACJI
IMPRES MASOWYCH



PODZIAŁY WEWNĄTRZ TERENÓW WYDZIELAJĄCE CZĘŚCI
TERENÓW O RÓŻNYCH ZASADACH ZAGOSPODAROWANIA



29.5

WYMIAROWANIE LINII




MIEJSCA DOPUSZCZALNEGO SYTUOWANIA TYMCZASOWYCH
OBIEKTÓW BUDOWLANÝCH NIEPOŁĄCZONYCH TRWAŁE
Z GRUNTEM

INFORMACJE:

OBIEKTY ORAZ OBSZARY OBJĘTE OCHRONĄ:

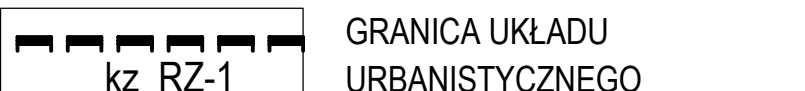


POMNIKI PRZYRODY
WPISANE DO WOJ. REJESTRU POMNIKÓW PRZYRODY



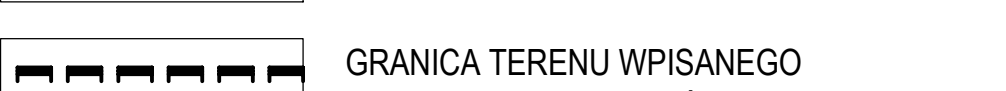
kz_RZ-1

GRANICA UKŁADU
URBANISTYCZNEGO




kz_RZ-2

GRANICA TERENU WPISANEGO
DO REJESTRU ZABYTKÓW



BUDYNKI WPISANE DO REJESTRU ZABYTKÓW

INNE:



WODY (STAW I KANAŁY W PARKU MIEJSKIM ALEKSANDRIA)



OZNACZENIA OBSZARÓW