


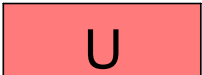


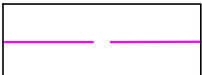




Legenda




Ustalenia dotyczące zakresu zmiany planu:

-  granice obszaru objętego zmianą planu
-  linie rozgraniczające tereny o różnym przeznaczeniu lub różnych zasadach zagospodarowania
-  tereny obiektów produkcyjno - usługowych
-  tereny zabudowy usługowej

Ustalenia niepodlegające zmianie:

-  linie zabudowy nieprzekraczalne
-  trasa linii kablowej 15kV
-  trasa sieci ciepłowniczej
-  projektowane szpalery drzew lub pojedyncze drzewa
-  drzewa do usunięcia lub już nie istniejące

Informacje:

-  granice ewidencyjne i numery działek
-  drzewo istniejące
-  granice miejscowego planu zagospodarowania przestrzennego terenu w rejonie "Południowej Dzielnicy Przemysłowej", uchwalonego uchwałą Nr IV/50/2011 Rady Miasta Siedlce z dnia 28 stycznia 2011 r. (Dz. Urz. Woj. Mazowieckiego z 2017, poz. 10206) zmienionego uchwałą Nr LII/584/2018 Rady Miasta Siedlce z dnia 25 czerwca 2018 r. w sprawie miejscowego planu zagospodarowania przestrzennego w rejonie stacji PKP Siedlce Wschodnie (Dz. Urz. Woj. Mazowieckiego z 2018 r. poz. 7289)