



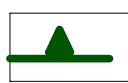





OZNACZENIA

 granice obszaru objętego Studium - granice administracyjne miasta

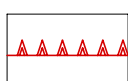








UŻYTKOWANIE TERENÓW

-  tereny zabudowy mieszkaniowej jednorodzinnej
-  tereny zabudowy mieszkaniowej jednorodzinnej i zagrodowej
-  tereny zabudowy mieszkaniowej jednorodzinnej i usług
-  tereny zabudowy mieszkaniowej wielorodzinnej
-  tereny śródmiejskiej zabudowy mieszkaniowo- usługowej
-  tereny zabudowy usługowej
-  tereny usług handlu
-  tereny usług kultury
-  tereny usług sakralnych
-  tereny usług administracji
-  tereny usług zdrowia
-  tereny usług oświaty
-  tereny usług społecznych (domy dziecka, domy opieki)
-  teren zakładu karnego
-  tereny parkingów i garaży
-  tereny stacji paliw
-  tereny usług i produkcji
-  tereny produkcji
-  tereny infrastruktury technicznej miasta - oczyszczalnie ścieków
-  tereny infrastruktury technicznej miasta - zaopatrzenie w wodę
-  tereny infrastruktury technicznej miasta - elektroenergetyka
-  tereny kolejowe
-  tereny specjalne - obiekty wojskowe
-  wody powierzchniowe, w tym najważniejsze zbiorniki retencyjne
-  tereny niezagospodarowane, nieużytki, w tym użytki rolne, zadrzewienia
-  tereny obsługi produkcji rolniczej
-  tereny rekreacyjno-sportowe
-  parki i skwery
-  ogrody działkowe
-  cmentarze
-  lasy




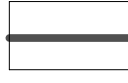





ŚRODOWISKO PRZYRODNICZE

-  rezerwat przyrody "Stawy Siedleckie"
-  otulina rezerwatu przyrody "Stawy Siedleckie"
-  Siedlecko-Węgrowski Obszar Chronionego Krajobrazu
-  obszar NATURA 2000 "Ostoja Nadliwiecka"
-  obszar NATURA 2000 "Dolina Liwca"
-  obszar NATURA 2000 "Gołobórz"
-  użytki ekologiczne
-  pomniki przyrody

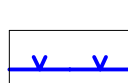


ŚRODOWISKO KULTUROWE

-  obszary wpisane do rejestru zabytków
-  obiekty wpisane do rejestru zabytków
-  obiekty ujęte w Gminnej Ewidencji Zabytków
-  stanowiska archeologiczne o powierzchni poniżej 0,5 ha wraz ze strefą ochronną
-  stanowiska archeologiczne o powierzchni powyżej 0,5 ha wraz ze strefą ochronną
-  strefa pełnej ochrony historycznej struktury przestrzennej
-  strefa ochrony zachowanych elementów zabytkowych
-  strefa ochrony konserwatorskiej krajobrazu
-  historycznie ukształtowany układ ulic



SYSTEMY KOMUNIKACJI I INFRASTRUKTURY

-  drogi krajowe
-  drogi wojewódzki
-  drogi powiatowe
-  drogi lokalne
-  przystanki i stacje kolejowe
-  dworzec autobusowy
-  lądowisko dla helikopterów
-  linie elektroenergetyczne 110kV
-  stacje elektroenergetyczne 110/15kV

INNE OZNACZENIA

-  obszary o wysokim poziomie wód gruntowych (powyżej 1 m p.p.t.)
-  główny zbiornik wód podziemnych nr 223
-  strefa ochronna terenu zamkniętego kompleksu K-955 Grabianów

Obszary szczególnego zagrożenia powodzią

-  obszary, na których prawdopodobieństwo wystąpienia powodzi jest średnie i wynosi 1%
-  obszary, na których prawdopodobieństwo wystąpienia powodzi jest wysokie i wynosi 10%