



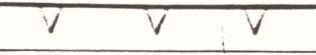











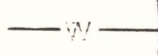
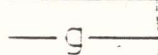
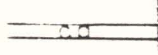
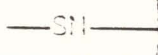
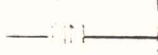
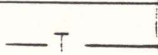
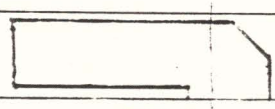

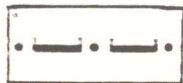


L E G E N D A

	GRANICE OBSZARU OBJĘTEGO PLANEM
	LINIE ROZGRANICZAJĄCE TERENY O RÓŻNYM SPOSOBIE UŻYTKOWANIA
	LINIE PODZIAŁU WEWNĘTRZNEGO TERENÓW O TYM SAMYM SPOSOBIE UŻYTKOWANIA PROJEKTOWANE
	LINIE PODZIAŁU WEWNĘTRZNEGO TERENÓW O TYM SAMYM SPOSOBIE UŻYTKOWANIA WZDŁUŻ ISTNIEJĄCYCH GRANIC WŁASNOŚCI
	LINIE ZABUDOWY MIESZKANIOWEJ NIEPRZEKRACZALNE
	LINIE ZABUDOWY BUDYNKÓW HANDLU I USŁUG ŚCIŚLE OKREŚLONE
	GRANICA STREFY OCHRONY EKOLOGICZNEJ
MN II	TERENY ZABUDOWY MIESZKANIOWEJ Z DOPUSZCZENIEM WSZYSTKICH RODZAJÓW USŁUG I PRODUKCJI NIEUCIAŻLIWYCH DLA OTOCZENIA O ZABUDOWIE ŚREDNIOINTENSYWNEJ I GĘSTOŚCI ZAŁUDNIENIA BRUTTO 100-180 M/HA
MN III	TERENY ZABUDOWY MIESZKANIOWO-USŁUGOWEJ
MW	TEREN ZABUDOWY MIESZKANIOWEJ WIELORODZINNEJ Z DOPUSZCZENIEM WSZYSTKICH RODZAJÓW USŁUG NIEUCIAŻLIWYCH O GĘSTOŚCI ZAŁUDNIENIA BRUTTO 180-200 M/HA
ZP/UH	TEREN ZIELENI PARKOWEJ I NIEUCIAŻLIWYCH USŁUG HANDLU
KS/ZP	TEREN PARKINGU O NAWIERZCHNI AZUROWEJ Z WYSOKĄ ZIELENIA, TOWARZYSZĄCĄ
US/ZP	TEREN MIĘDZYOSIEDLOWEGO PARKU WYPOCZYNKOWO-SPORTOWEGO Z ZIELENIA, PARKOWA,
ZL	TEREN PARKU LEŚNEGO
ZP	TERENY ZIELENI PARKOWEJ
KS	TERENY URZĄDZEŃ KOMUNIKACJI SAMOCHODOWEJ
EE	TERENY STACJI TRANSFORMATOROWYCH SN / NN
EC	TERENY URZĄDZEŃ ENERGETYKI CIEPLNEJ
EG	TEREN ISTNIEJĄCEJ STACJI GAZOWEJ REDUKCYJNO-POMIAROWEJ
UO	TEREN USŁUG OŚWIATY - LICEUM OGÓLNOKSZTAŁCĄCEGO
UH	TERENY USŁUG HANDLU
	ISTNIEJĄCE BUDYNKI DO ADAPTACJI
	BUDYNKI PROJEKTOWANE - PRZYKŁADOWE SYTUOWANIE ZABUDOWY JEDNORODZINNEJ
	BUDYNKI DO ROZBIÓRKI
	BUDYNKI DO ADAPTACJI CZASOWEJ /NP DO CZASU ZUŻYCIA TECHNICZNEGO/
	ULICE LOKALNE
	ULICE DOJAZDOWE
	CIĄGI PIESZE - KOMUNIKACJA PIESZA
	KANALIZACJA SANITARNA
	KANALIZACJA DESZCZOWA
	WODOCIĄG
	GAZOCIĄG
	KANAŁ CO 150/90° C
	LINIA KABLOWA SN-15kV
	LINIA KABLOWA NN 380/220V
	KANALIZACJA TELEFONICZNA
	ZASADA SYTUOWANIA BUDYNKÓW NA TERENIE 49 MW
	PUNKT WIDOKOWY

LEGENDA





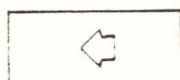




GRANICE OBSZARU OBJĘTE ZMIANĄ PLANU
DOTYCZĄCE USTALENIA § 3 PKT 2 UCHWAŁY W SPRAWIE ZMIANY PLANU

Legenda zmiany miejscowego planu zagospodarowania przestrzennego terenu budownictwa mieszkaniowo-usługowego i strefy ekologicznej „Romanówka – Okrężna” w Siedlcach, uchwalonego Uchwałą Nr XLV/666/98 z dnia 30 kwietnia 1998r. (ogłoszona w Dz. Urzęd. Woj. Siedleckiego Nr 16, poz. 98) pozostająca w związku z Uchwałą Nr XIX/276/2000 Rady Miasta Siedlce z dnia 30 marca 2000r. o przystąpieniu do zmiany miejscowego planu zagospodarowania przestrzennego terenu budownictwa mieszkaniowo-usługowego i strefy ekologicznej „Romanówka – Okrężna” w Siedlcach.

Opracowanie zmiany planu w/w miejscowego planu:
mgr inż. arch. Andrzej Bakiera, UPR.URB. NR 1060/90. Podpis
Data: 2000r.

LEGENDA

- 
 - GRANICE OBSZARU OBJEKTU ZMIANA PLANU DOTYCZĄCE USTALENIA § 3, PKT 2 UCHWAŁY W SPRAWIE ZMIANY PLANU
- 
 - LINIE ROZGRANICZAJĄCE TERENY O RÓŻNYM SPOSOBIE UŻYTKOWANIA
- 
 - LINIE PODZIAŁU WEWNĘTRZNEGO TERENÓW O TYM SAMYM SPOSOBIE UŻYTKOWANIA, PROJEKTOWANE
- 
 - LINIE PODZIAŁU WEWNĘTRZNEGO TERENÓW O TYM SAMYM SPOSOBIE UŻYTKOWANIA WZDŁUŻ ISTNIEJĄCYCH GRANIC WŁASNOŚCI
- 
 - STRZAŁKA OZNACZAJĄCA ANULOWANIE DOTYCHCZASOWEGO USTALENIA NA RYSUNKU ZMIANY PLANU
- 
 - STRZAŁKA OZNACZAJĄCA NOWE USTALENIE NA RYSUNKU ZMIANY PLANU USTANOWIONE UCHWAŁĄ NR RADY MIASTA SIEDLCE Z DNIA.....
- 
 - BUDYNKI PROJEKTOWANE - PRZYKŁADOWE SYTUOWANIE ZABUDOWY JEDNORODZINNEJ

**Kopia mapy zasadniczej d/c projektowych
m.Siedlce ul.Romanówka działka 15/6,15/7
Ark.86-b Skala 1:500**

DZIENNIK URZĘDOWY WOJEWÓDZTWA MAZOWIECKIEGO z 07.11.06r. NR 237, POZ. 4400

Legenda zmiany miejscowego planu zagospodarowania przestrzennego terenu budownictwa mieszkaniowo-usługowego i strefy ekologicznej „Romanówka – Okrężna” w Siedlcach, uchwalonego Uchwałą Nr XXV/666/98 z dnia 30 kwietnia 1998r. (ogłoszona w Dz.Urząd.Woj.Siedleckiego Nr 16, poz.98) pozostająca w związku z Uchwałą Nr XIX/276/2000 Rady Miasta Siedlce z dnia 30 marca 2000r. o przystąpieniu do zmiany miejscowego planu zagospodarowania przestrzennego terenu budownictwa mieszkaniowo-usługowego i strefy ekologicznej „Romanówka – Okrężna” w Siedlcach.

Opracowanie zmiany planu w/w miejscowego planu:
mgr inż.arch. Andrzej Bakiera, UPR.URB. NR 1060/90. Podpis
Data:2000r.

