


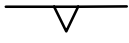















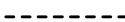
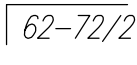



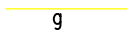


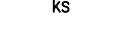


LEGENDA:

	granice obszaru objętego planem
	linie rozgraniczające tereny o różnym przeznaczeniu lub różnych zasadach zagospoda.
	linia zabudowy obowiązująca
	linia zabudowy nieprzekraczalna
	tereny zabudowy mieszkaniowej jednorodzinnej
	tereny zabudowy mieszkaniowej lub usługowej
	drogi publiczne dojazdowe
	tereny obiektów i urządzeń elektroenergetycznych
	likwidacja zjazdu na posesję
	pomnik przyrody z granicą strefy ochronnej
	miejsca postojowe
	trasa linii kablowej eSN
	trasa linii kablowej eNN
	trasa kanalizacji deszczowej
	trasa kanalizacji sanitarnej
	trasa sieci wodociągowej
	trasa sieci gazowej
	likwidacja napowietrznej linii eSN

INFORMACJE:

	zalecany podział działek
	zalecana lokalizacja budynków
	numery ewidencyjne działek
	istniejące drzewa
	przewody elektroenergetyczne
	przewody telekomunikacyjne
	przewody gazowe
	przewody wodociągowe
	kanalizacja deszczowa
	kanalizacja pozostała