










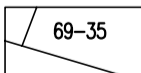

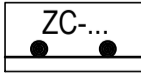


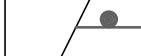
## USTALENIA

-  granice obszaru objętego planem
-  linie rozgraniczające tereny o różnym przeznaczeniu lub różnych zasadach zagospodarowania
-  nieprzekraczalne linie zabudowy
-  obowiązujące linie zabudowy
-  tereny zabudowy mieszkaniowej jednorodzinnej
-  tereny zabudowy mieszkaniowej jednorodzinnej z dopuszczeniem usług
-  tereny usług z dopuszczeniem zabudowy mieszkaniowej jednorodzinnej
-  tereny usług
-  teren usług oświaty
-  tereny usług związanych z zarządzaniem i obsługą cmentarzy wraz z domem pogrzebowym
-  teren usług i obsługi transportu drogowego
-  tereny dróg wewnętrznych
-  tereny ciągów pieszych
-  tereny zieleni urządzonej ogólnodostępnej

tereny dróg publicznych:

-  ulice główne
-  ulice zbiorcze
-  ulice lokalne
-  ulice dojazdowe
-  droga rowerowa
-  strefa przeznaczona dla ruchu pieszego
-  budynki wskazane do ochrony
-  szpalery drzew do wytworzenia lub uzupełnienia
-  strefa zagrożenia podtopieniami

## INFORMACJE

-  granice ewidencyjne i numery działek
-  pomnik przyrody "aleja drzew"
-  strefa ochrony sanitarnej wokół cmentarza
-  wody powierzchniowe
-  jezdnie
-  elementy informacyjne poza granicami planu