












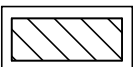
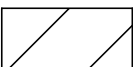










Ustalenia

-  granica obszaru objętego planem
-  linie rozgraniczające tereny o różnym przeznaczeniu lub różnych zasadach zagospodarowania
-  nieprzekraczalne linie zabudowy
-  obowiązujące linie zabudowy
-  pierzeje ciągłe
-  tereny usług i zabudowy mieszkaniowej wielorodzinnej
-  tereny usług administracji z dopuszczeniem usług
-  tereny usług
-  tereny usług, usług administracji i obiektów handlowych o powierzchni sprzedaży powyżej 2000m²
-  teren placu publicznego i parkingu podziemnego

Tereny ulic publicznych:

-  teren ulicy zbiorczej
-  tereny ulic lokalnych
-  tereny ulic dojazdowych
-  budynek wskazany do ochrony
-  obszary przestrzeni publicznych
-  strefa przeznaczona dla ruchu pieszego
-  granica terenu służącego organizacji imprez masowych
-  strefa lokalizacji dominanty przestrzennej

Informacje

-  granice ewidencyjne i numery działek
-  jezdnie
-  zjazdy na tereny z dróg publicznych
-  oś zabytkowego układu urbanistycznego
-  linie rozgraniczające tereny poza granicami planu