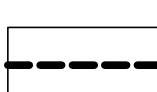
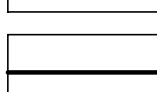
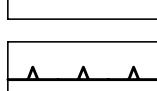
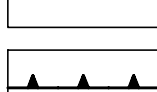












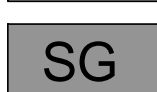




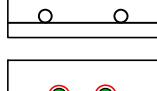
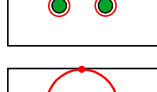


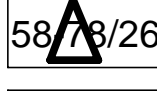
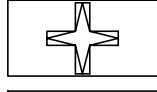
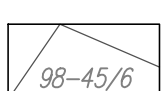
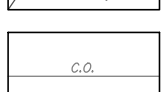
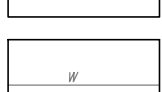



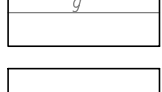
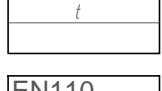
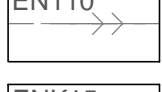

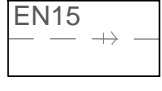
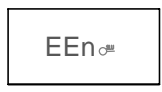
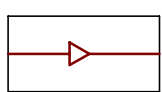

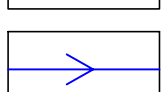


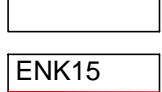

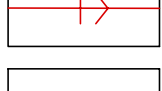

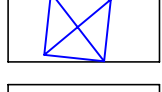

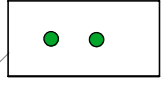
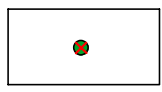
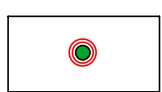


Legenda

Ustalenia:

-  granice obszaru objętego planem
-  linie rozgraniczające tereny o różnym przeznaczeniu lub różnych zasadach zagospodarowania
-  linie zabudowy nieprzekraczalne
-  linie zabudowy obowiązujące
-  tereny zabudowy mieszkaniowej jednorodzinnej
-  tereny zabudowy mieszkaniowej jednorodzinnej i usług
-  tereny zabudowy mieszkaniowej wielorodzinnej
-  tereny zabudowy usługowej
-  tereny usług kultu religijnego
-  lasy
-  tereny wód powierzchniowych
-  tereny dróg publicznych: KDG - drogi główne
KDL - drogi lokalne
KDD - drogi dojazdowe
-  tereny dróg wewnętrznych
-  teren obsługi technicznej miasta - wodociągi, stacja uzdatniania wody
-  tereny infrastruktury technicznej - studnia głębinowa
-  tereny infrastruktury technicznej - przepompownia ścieków bytowych i przemysłowych
-  tereny infrastruktury technicznej - podczyszczalnia ścieków opadowych i roztopowych
-  tereny infrastruktury technicznej - elektroenergetyka
-  strefa ograniczeń w zagospodarowaniu wzdłuż napowietrznej linii elektroenergetycznej 110kV
-  istniejące cenne drzewa do zachowania
-  strefa ochronna pomnika przyrody
-  budynek wskazany do ochrony
-  stanowiska archeologiczne
-  miejsce pamięci narodowej
-  ścieżki rowerowe
-  obszary wyłączone spod zabudowy
-  strefa zabudowy mieszkaniowej na działkach leśnych

Informacje:

-  granice ewidencyjne i numery działek
-  istniejąca sieć c.o.
-  istniejąca sieć wodociągowa
-  istniejąca sieć kanalizacji deszczowej
-  istniejąca sieć kanalizacji sanitarnej
-  istniejąca sieć gazowa
-  istniejąca sieć telekomunikacyjna
-  istniejąca linia napowietrzna wysokiego napięcia 110kV
-  istniejąca linia kablowa średniego napięcia napięcia 15kV
-  istniejąca linia napowietrzna średniego napięcia 15kV
-  istniejące napowietrzne stacje transformatorowe
-  projektowana trasa kanalizacji deszczowej
-  projektowana trasa kanalizacji sanitarnej
-  projektowana trasa sieci wodociągowej
-  projektowana trasa sieci gazowej
-  projektowana trasa sieci telekomunikacyjnej
-  projektowane linie kablowe średniego napięcia 15kV
-  projektowane linie napowietrzne średniego napięcia 15kV
-  projektowane linie napowietrzne niskiego napięcia 0,4kV
-  planowane wewnętrzne stacje transformatorowe
-  planowane napowietrzne stacje transformatorowe
-  drzewa istniejące
-  drzewa nieistniejące lub do usunięcia
-  pomnik przyrody
-  granica Siedlecko - Węgrowskiego Obszaru Chronionego Krajobrazu
-  grunty leśne