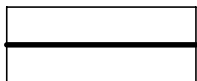


Ustalenia:



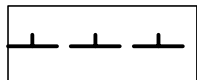
granice obszaru objętego planem



linie rozgraniczające tereny o różnym przeznaczeniu lub różnych zasadach zagospodarowania

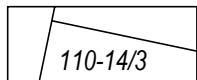
K-U(P)

tereny kolejowo-usługowe z dopuszczeniem obiektów produkcyjnych

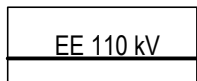


strefa ograniczeń w zagospodarowaniu w sąsiedztwie linii kolejowych

Informacje:



granice ewidencyjne i numery działek



istniejąca napowietrzna linia elektroenergetyczna 110kV