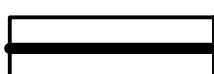


USTALENIA PLANU:



GRANICA OBSZARU OBJĘTEGO PLANEM

LINIE ROZGRANICZAJĄCE:

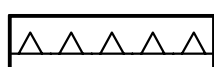


LINIE ROZGRANICZAJĄCE TERENY O RÓŻNYM PRZEZNACZENIU LUB RÓŻNYCH ZASADACH ZAGOSPODAROWANIA

LINIE ZABUDOWY:



OBOWIĄZUJĄCE LINIE ZABUDOWY



NIEPRZEKRACZALNE LINIE ZABUDOWY

PRZEZNACZENIE TERENÓW:



TERENY ZABUDOWY MIESZKANIOWEJ JEDNORODZINNEJ



TERENY ZABUDOWY MIESZKANIOWEJ JEDNORODZINNEJ Z DOPUSZCZENIEM USŁUG



TERENY ZABUDOWY MIESZKANIOWEJ JEDNORODZINNEJ I USŁUG



TERENY URZADZEŃ INFRASTRUKTURY ELEKTROENERGETYCZNEJ



TERENY URZADZEŃ GOSPODARKI ŚCIEKOWEJ I ZIELENI URZĄDZONEJ



TERENY ZIELENI URZĄDZONEJ Z DOPUSZCZENIEM USŁUG



TERENY OGRODÓW DZIAŁKOWYCH



LASY



TERENY KOMUNIKACJI PIESZEJ

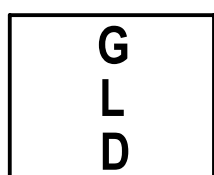


TERENY ULIC PUBLICZNYCH



TERENY DRÓG WEWNĘTRZNYCH

KLASYFIKACJA ULIC PUBLICZNYCH



ULICE GŁÓWNE

ULICE LOKALNE

ULICE DOJAZDOWE

ELEMENTY KOMPOZYCJI PRZESTRZENNEJ:



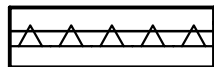
OSIE KOMPOZYCYJNE



OSIE WIDOKOWE



OTWARCIA WIDOKOWE



KSZTAŁTOWANIE OBUDOWY TERENU KOMUNIKACJI PIESZEJ - 1KP

TYP ZABUDOWY - OBLIGATORYJNIE:



ZABUDOWA SZEREGOWA



ZABUDOWA BLIŹNIACZA

ELEMENTY MAŁEJ ARCHITEKTURY:



DOMINANTA PLASTYCZNA

ZIELEŃ:



PROJEKTOWANE SZPALERY DRZEW

KOMUNIKACJA

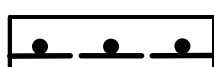


POWIERZCHNIA WYMAGAJĄCA SPECJALNEGO OPRACOWANIA POSADZKI (PRZEZNACZONA GŁÓWNIEM DLA RUCHU PIESZEGO)

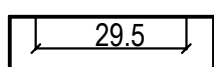


ŚCIEŻKA ROWEROWA

INNE:



STREFY OCHRONY SANITARNEJ OD CMENTARZA



WYMIAROWANIE LINII



CYFROWO - LITEROWE OZNACZENIA TERENÓW

PRZEZNACZENIE TERENÓW

NUMER TERENU W RAMACH OBSZARU OBJĘTEGO PLANEM

INFORMACJE:



ŚCIEŻKI ROWEROWE POZA OBSZAREM OBJĘTYM OPRACOWANIEM