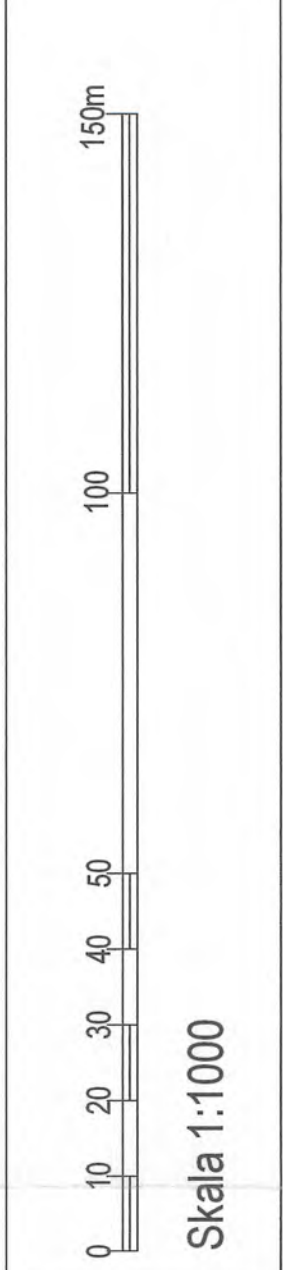


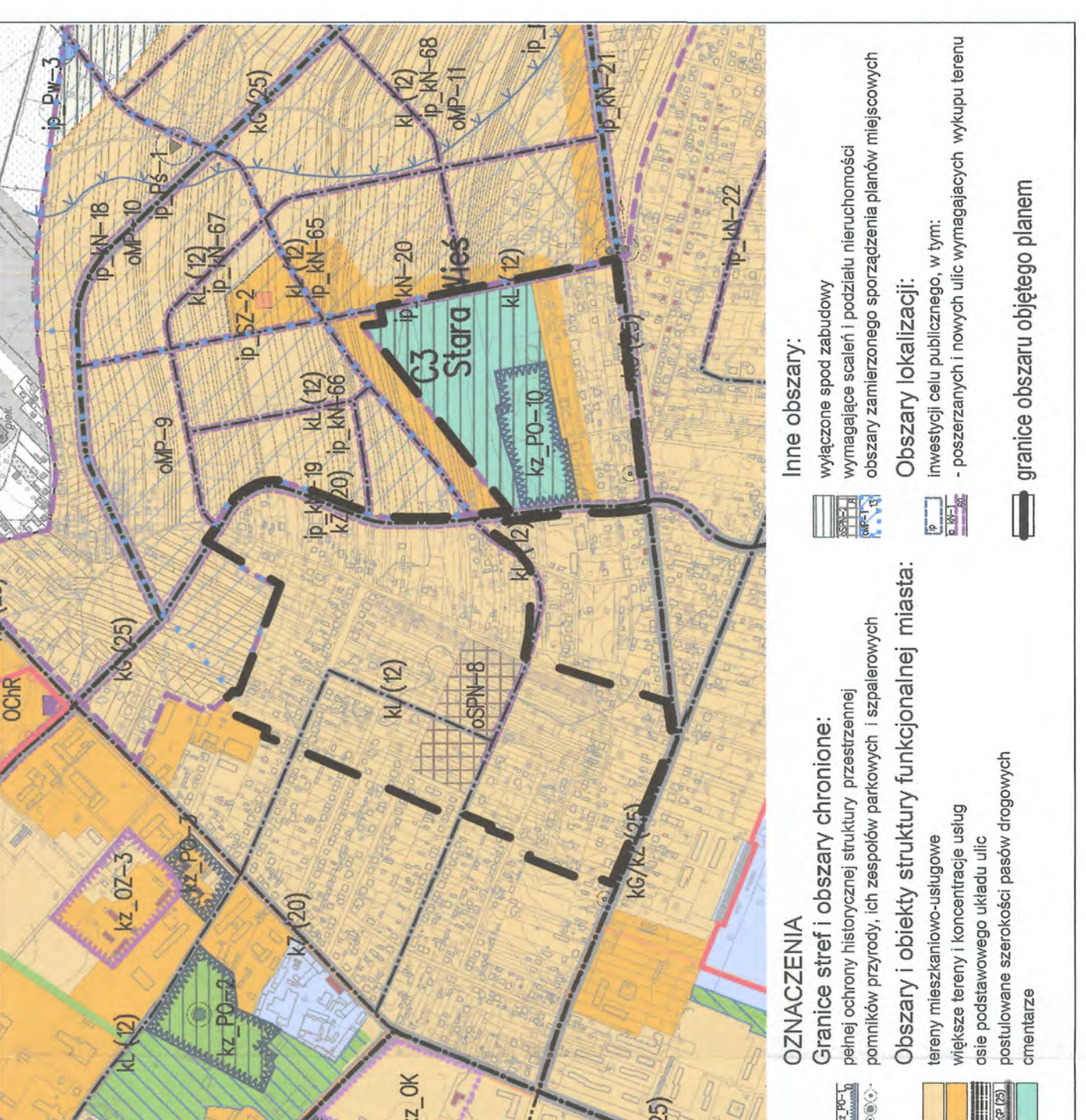
Miejscowy plan
zagospodarowania przestrzennego
w rejonie ulic: Piaski Starowiejskie
i Św. Faustyny Kowalskiej

Rysunek planu

Załącznik Nr 1 do Uchwały Nr XVIII/989/2018
Rady Miasta Siedlca z dnia 26 lutego 2018 r.



Wyrus ze studium uwarunkowań i kierunków
zagospodarowania przestrzennego miasta Siedlca



ODMARCZENIA
linia obszaru: granice obszaru objętego planem, linie rozgraniczające tereny o różnym przeznaczeniu i różnych zasadach zagospodarowania, nieprzekraczające linii zabudowy, obowiązujące linie zabudowy, tereny zabudowy mieszkaniowej jednorodzinnej, tereny zabudowy mieszkaniowej jednorodzinnej i usług, tereny usług z dopuszczeniem zabudowy mieszkaniowej jednorodzinnej, tereny usług, tereny usług sportu i rekreacji urządzonej, tereny oświatowe, tereny ulic publicznych, tereny ulic publicznych: KDG - ogólnych, KDG - zbiorczych, KDL - lokalnych, KDD - dojazdowych, tereny dróg wewnętrznych, tereny parkingów, granica obszaru wymagającego przeprowadzenia ścieżki i podziałów nieruchomości, granica strefy ochrony historycznej struktury przestrzennej i zespołów zabytkowych, cenne drzewa do zachowania, ścieżka rowerowa

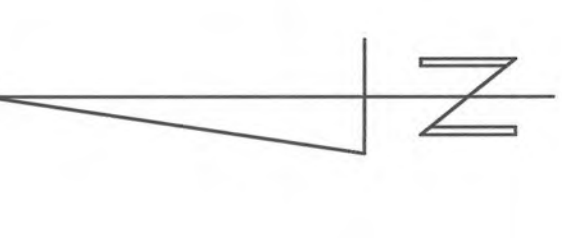
Ustalenia:

- granice obszaru objętego planem
- linie rozgraniczające tereny o różnym przeznaczeniu i różnych zasadach zagospodarowania
- nieprzekraczające linii zabudowy
- obowiązujące linie zabudowy
- MN tereny zabudowy mieszkaniowej jednorodzinnej
- MNU tereny zabudowy mieszkaniowej jednorodzinnej i usług
- U(MN) tereny usług z dopuszczeniem zabudowy mieszkaniowej jednorodzinnej
- U tereny usług
- USZP tereny usług sportu i rekreacji urządzonej
- ZC tereny oświatowe
- KD tereny ulic publicznych: KDG - ogólnych, KDG - zbiorczych, KDL - lokalnych, KDD - dojazdowych
- KDW tereny dróg wewnętrznych
- KDg tereny parkingów
- granica obszaru wymagającego przeprowadzenia ścieżki i podziałów nieruchomości
- granica strefy ochrony historycznej struktury przestrzennej i zespołów zabytkowych
- cenne drzewa do zachowania
- ścieżka rowerowa

Informacje:

- granice ewidencyjne i numery działek
- granice terenów wpisanych do rejestru zabytków
- strefy ochrony sanitarnej wokół oświaty
- istniejące drzewa
- jezdnie
- elementy informacyjne poza granicami planu

BAU Architektura Urbanistyczna Sp. z o.o.
ul. Św. Faustyny Kowalskiej 57A, 25-100 Siedlca
NIP: 780-100-780, REGON: 141922224, KRS: 000046888
Adres: ul. Św. Faustyny Kowalskiej 57A, 25-100 Siedlca
Tel: 22 73 20 11 98, Fax: 22 73 20 11 11
Miejscowy plan zagospodarowania przestrzennego w rejonie ulic: Piaski Starowiejskie i Św. Faustyny Kowalskiej
Typ rysunku: Rysunek planu
Numer umowy: F-02/272.23.01/198 - data 13.10.2017 r.
Data: 10/2016
Strona: 5/54
1:1000



REZERWACJA TERENU
WYKONANIE PRAC PROJEKTOWYCH
W ZAKRESIE: PROJEKTOWANIE I WYKONANIE
PROJEKTU MIEJSCOWEGO PLANU
ZAGOSPODAROWANIA PRZESTRZENNEGO
W REJONIE ULIC: PIASKI STAROWIEJSKIE
I ŚW. FAUSTYNY KOWALSKIEJ
W MIASTACH: SIEDLCA I PIASKI
W 2017 ROKU
Z. B. SZCZUBIŁA
Architekt Urbanista