


































Ustalenia:

-  granice obszaru objętego planem
-  linie rozgraniczające tereny o różnym przeznaczeniu lub różnych zasadach zagospodarowania
-  tereny rolnicze
-  tereny rekreacyjno-sportowe
-  tereny zieleni objęte ochroną - użytek ekologiczny
-  tereny wód powierzchniowych
-  lasy
-  tereny dróg publicznych, w tym:
 - KDA - autostrada
 - KDGP - główna ruchu przyspieszona
 - KDG - główna
 - KDZ - zbiorcza
 - KDL - lokalna
 - KDD - dojazdowa
-  tereny infrastruktury technicznej, w tym:
 - NO/PD - przepompownia ścieków i podczyszczalnia ścieków deszczowych
 - SG - studnia głębinowa
 - PD - podczyszczalnia ścieków deszczowych
-  zabudowa zachowana planem
-  obszary wyłączone spod zabudowy
-  trasa ścieżki spacerowej
-  trasa ścieżki spacerowo - widokowej
-  trasa ścieżki rowerowej
-  planowana zieleń izolacyjna
-  granica Siedlecko - Węgrowskiego Obszaru Chronionego Krajobrazu
-  granica strefy ochrony ekologicznej
-  zieleń objęta ochroną - zadrzewienia
-  stanowiska archeologiczne i strefa ochrony konserwatorskiej
-  planowana linia elektroenergetyczna 400kV

Informacje:

-  granice ewidencyjne i numery działek
-  planowana kanalizacja deszczowa
-  planowana kanalizacja sanitarna
-  planowana sieć gazowa
-  planowana sieć telekomunikacyjna
-  ujęcia wody
-  strefa ochrony pośredniej wewnętrznej
-  strefa ochrony pośredniej zewnętrznej
-  strefa ochrony bezpośredniej
-  wybieg dla psów
-  punkt widokowy
-  tereny kolejowe - zamknięte
-  specjalny obszar ochrony siedlisk Natura 2000 -
- Ostoja Nadliwiecka, kod PLH 14_12