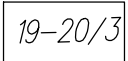

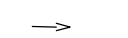





LEGENDA:

	granice obszaru objętego planem
	tereny o różnym przeznaczeniu lub różnych zasadach zagospodarowania
	linie zabudowy obowiązujące
	linie zabudowy nieprzekraczalne
	tereny zabudowy usługowej realizującej cele publiczne
	poszerzenie drogi wewnętrznej
	trasa linii kablowych energetycznych
	trasa kanalizacji sanitarnej
	lokalizacja zjazdów z drogi publicznej
	trasa rowu
	likwidacja rowu
	zieleń izolacyjna - żywopłot
	zieleń wysoka - szpaler drzew
	stanowisko archeologiczne

INFORMACJE:

	numery ewidencyjne działek
	istniejące drzewa
	istniejący rów melioracyjny
	przewody wodociągowe
	kanalizacja deszczowa
	kanalizacja pozostała