

INFORMACJA

Prezydent Miasta Siedlce informuje o rozpoczęciu prac geodezyjnych mających na celu przeprowadzenie modernizacji ewidencji gruntów i budynków dla obrębów ewidencyjnych nr: **0092, 0095, 0096, 0097, 0098, 0099, 0100, 0101, 0102, 0103, 0104, 0105, 0106, 0107, 0108, 0109, 0111, 0112, 0125, 0126, 0127, 0128, 0129, 0130, 0131, 0150** miasta Siedlce.

Powyższe prace wykonywane będą przez firmę „Juliusz Mitelski Pracownia Geoinformatyczna GEOSTREFA, ul. Topolowa 38, 08-110 Siedlce.

Spotkanie informacyjne dla właścicieli i władających nieruchomościami położonymi w w/w obrębach odbędzie się dnia **10 kwietnia 2025r. o godzinie 16³⁰** w siedzibie Urzędu Miasta Siedlce, sala nr 53.

Postępowanie związane z modernizacją ewidencji gruntów i budynków będzie prowadzone w trybie przepisów art. 24a ustawy z dnia 17 maja 1989 r. Prawo geodezyjne i kartograficzne (Dz. U. z 2024r., poz. 1151 t.j.).

Wyniki w/w prac będzie zawierał projekt operatu opisowo-kartograficznego, który zostanie wyłożony do wglądu zainteresowanych w siedzibie Urzędu Miasta Siedlce, w Siedlcach Skwer Niepodległości 2. Informacja o terminie i miejscu wyłożenia w/w projektu zostanie wywieszona na tablicy ogłoszeń w siedzibie Urzędu Miasta w Siedlcach, stronie internetowej Urzędu Miasta oraz zostanie ogłoszona w prasie o zasięgu krajowym.

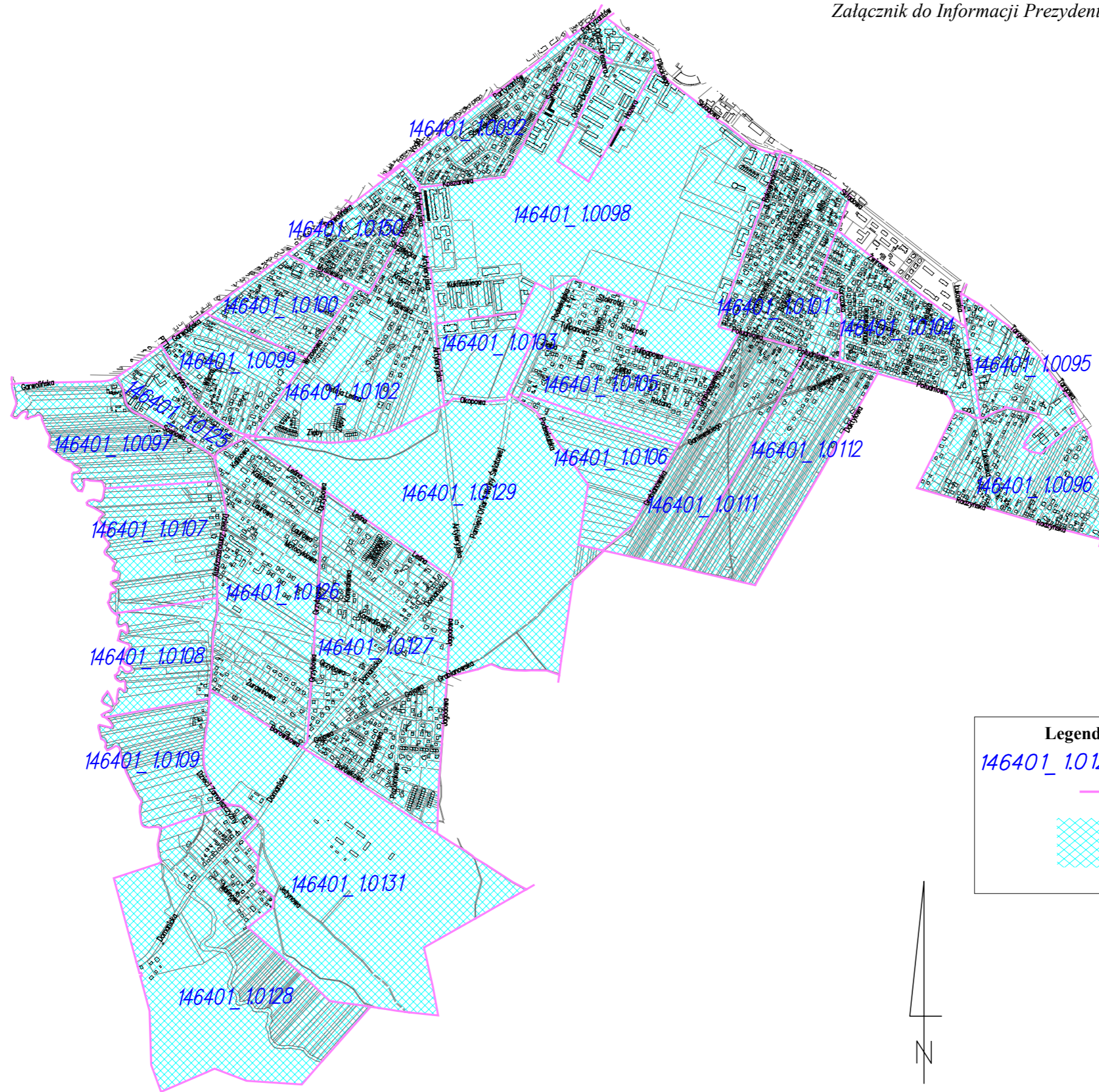
Niniejsza informacja podlega wywieszeniu na okres 14 dni na tablicy ogłoszeń w siedzibie Urzędu Miasta Siedlce.



Siedlce, dnia 20 marca 2025r.

PREZYDENT MIASTA

/-/ Tomasz Hapunowicz

m.Siedlce
granice obrębów
ewidencyjnych objętych
modernizacją
Skala 1:14 500



Legenda:	
146401_1.0129	Identyfikator ewidencyjny obrębu
	Granica obrębu ewidencyjnego
	Obszar objęty modernizacją

