


LEGENDA

USTALENIA PLANU:

 GRANICA OBSZARU PLANU

LINIE ROZGRANICZAJĄCE:

 LINIE ROZGRANICZAJĄCE TERENY
O RÓŻNYM PRZEZNACZENIU LUB RÓŻNYCH
ZASADACH ZAGOSPODAROWANIA

LINIE ZABUDOWY:

 NIEPRZEKRACZALNE LINIE ZABUDOWY

 OBOWIĄZUJĄCE LINIE ZABUDOWY

 NIEPRZEKRACZALNE LINIE ZABUDOWY WYNIKAJĄCE
Z PRZEPISÓW TECHNICZNYCH

PRZEZNACZENIE TERENÓW:

 **MN** TERENY ZABUDOWY MIESZKANIOWEJ JEDNORODZINNEJ

 **MNE** TERENY ZABUDOWY MIESZKANIOWEJ JEDNORODZINNEJ
EKSTENSYWNEJ

 **MN(U)** TERENY ZABUDOWY MIESZKANIOWEJ JEDNORODZINNEJ
Z DOPUSZCZENIEM USŁUG

 **U** TERENY USŁUGOWE

 **PR(U)** TERENY PRODUKCYJNE Z DOPUSZCZENIEM USŁUG


 **ZL** TERENY LASÓW

 **KDW** TERENY DRÓG WEWNĘTRZNYCH

 **KP** TERENY CIĄGÓW PIESZYCH

 **KD** TERENY ULIC PUBLICZNYCH

KLASYFIKACJA ULIC PUBLICZNYCH:

 **Z** ULICE ZBIORCZE


 **L** ULICE LOKALNE

 **D** ULICE DOJAZDOWE

ELEMENTY KOMPOZYCJI PRZESTRZENNEJ:

 DOMINANTY PRZESTRZENNE

 OSIE WIDOKOWE


 OTWARCIA WIDOKOWE

 PIERZEJE EKSPONOWANE

OBIEKTY MAŁEJ ARCHITEKTURY:

 DOMINANTA PLASTYCZNA

OBIEKTY ORAZ OBSZARY OBJĘTE OCHRONĄ:

 58-78/51 STANOWISKO ARCHEOLOGICZNE UJĘTE W GMINNEJ
EWIDENCJI ZABYTKÓW I OBJĘTE OCHRONĄ W PLANIE


ZIELEŃ:

 PROJEKTOWANE SZPALERY DRZEW

 ZIELEŃ KSZTAŁTUJĄCA PIERZEJE KWARTAŁÓW

 PAS ZIELENI IZOLACYJNEJ

KOMUNIKACJA:

 ŚCIEŻKI ROWEROWE

 ŚCIEŻKA PIESZO- ROWEROWA


INNE:

 40.0 WYMIAROWANIE LINII


 OBSZAR ZAGROŻONY PODTOPIENIAMI

 STREFA SZCZEGÓLNYCH WARUNKÓW
ZAGOSPODAROWANIA

INFORMACJE:

 LINIE ROZGRANICZAJĄCE TERENY
O RÓŻNYM PRZEZNACZENIU LUB RÓŻNYCH
ZASADACH ZAGOSPODAROWANIA POZA OBSZAREM PLANU

 **A** OZNACZENIA OBSZARÓW

 GRANICA SIEDLECKO-WĘGROWSKIEGO OBSZARU
CHRONIONEGO KRAJOBRAZU

UWAGI

- OZNACZENIA POZA GRANICĄ OBSZARU PLANU MAJĄ CHARAKTER INFORMACYJNY