

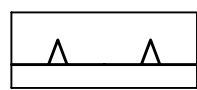





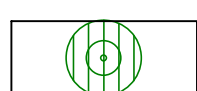
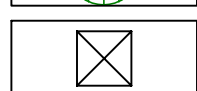

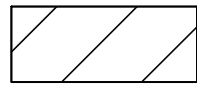
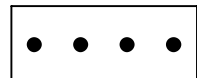
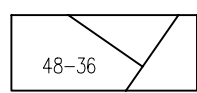
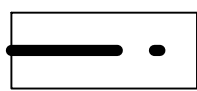




LEGENDA

Ustalenia:

-  granice obszaru objętego planem
-  linie rozgraniczające tereny o różnym przeznaczeniu lub różnych zasadach zagospodarowania
-  nieprzekraczalne linie zabudowy
-  teren usług i usług kultury
-  tereny ulic zbiorczych
-  tereny ulic lokalnych
-  granica strefy pełnej ochrony historycznej struktury przestrzennej i zespołów zabytkowych
-  granica strefy ochrony zachowanych elementów zabytkowych
-  cenne drzewa
-  miejsce pamięci
-  strefa przeznaczona wyłącznie dla ruchu pieszego wymagająca specjalnego opracowania posadzki i aranżacji zieleni
-  obszar przestrzeni publicznej
-  ścieżka rowerowa

Informacje:

-  granice ewidencyjne i numery działek
-  oś zabytkowego układu urbanistycznego
-  jezdnie
-  elementy informacyjne poza granicami planu