


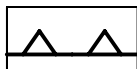
Ustalenia



granica obszaru objętego planem



linie rozgraniczające terenów o różnym przeznaczeniu lub różnych zasadach zagospodarowania



nieprzekraczalne linie zabudowy



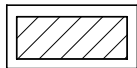
obowiązujące linie zabudowy



tereny zabudowy mieszkaniowej wielorodzinnej i usług



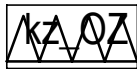
tereny usług zdrowia i usług



budynek wskazany do ochrony

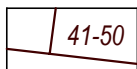


granice strefy pełnej ochrony historycznej struktury przestrzennej i zespołów zabytkowych

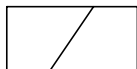


granica strefy ochrony zachowanych elementów zabytkowych

Informacje



granice ewidencyjne i numery działek



elementy informacyjne poza granicami planu - na podstawie obowiązującego planu miejscowego