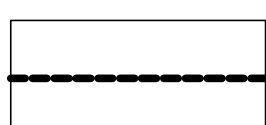



OZNACZENIA

USTALENIA PLANU

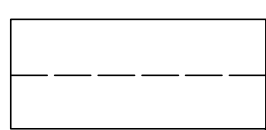
GRANICE I LINIE ROZGRANICZAJĄCE



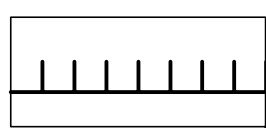
GRANICE OBSZARU OBJĘTEGO ZMIANĄ PLANU MIEJSCOWEGO



LINIE ROZGRANICZAJĄCE TERENY O RÓŻNYM PRZEZNACZENIU LUB RÓŻNYCH ZASADACH ZAGOSPODAROWANIA

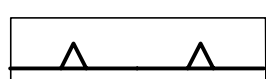


LINIE ROZGRANICZAJĄCE TERENY O TYCH SAMYCH FUNKCJACH LECZ O RÓŻNYCH ZASADACH ZAGOSPODAROWANIA




GRANICE TERENÓW SŁUŻĄCYCH ORGANIZACJI IMPREZ MASOWYCH

LINIE ZABUDOWY

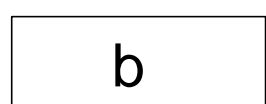


NIEPRZEKRACZALNA LINIA ZABUDOWY



a

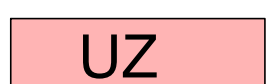
TERENY WOLNE OD ZABUDOWY



b

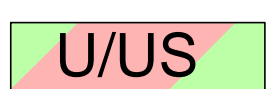
TERENY Z DOPUSZCZENIEM ZABUDOWY

PRZEZNACZENIE TERENÓW




UZ

TERENY USŁUG ZDROWIA



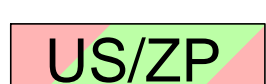
U/US

TERENY USŁUG, USŁUG SPORTU I REKREACJI



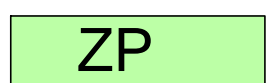
US

TERENY USŁUG SPORTU I REKREACJI



US/ZP

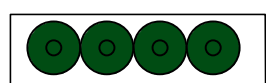
TERENY USŁUG SPORTU I REKREACJI Z TERENEM ZIELENI TOWARZYSZĄCEJ



ZP

TERENY ZIELENI

ZIELEŃ



SZPALERY DRZEW LIŚCIASTYCH -ISTNIEJĄCE

KLASYFIKACJA DRÓG PUBLICZNYCH



KDL

DROGA LOKALNA I POSZERZENIE UL. PONIATOWSKIEGO



KDD

DROGA DOJAZDOWA



KDW

POSZERZENIE DROGI WEWNĘTRZNEJ -DROGA GRUNTOWA



KDZ

POSZERZENIE DROGI ZBIORCZEJ - UL. PÓŁNOCNEJ



2KUL*

ISTNIEJĄCA ULICA LOKALNA

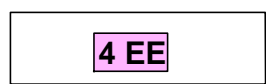
GRANICE TERENÓW DZIAŁAŃ SZCZEGÓLNYCH



TP

TEREN PARKINGU

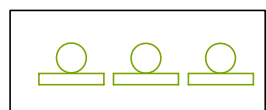
INFRASTRUKTURA TECHNICZNA



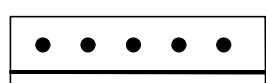
4 EE

ISTNIEJĄCA STACJA TRANSFORMATOROWA

INNE INFORMACJE



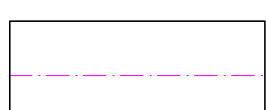
GRANICE STREFY EKOLOGICZNEJ




POSTULOWANA GRANICA TERENU STADIONU



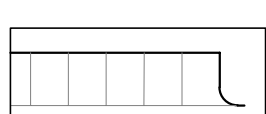
BARIERKA



OŚ DROGI



JEZDNIĘ



ISTN. PARKING W PASIE DROGOWYM



~200

POSTULOWANE DŁUGOŚCI