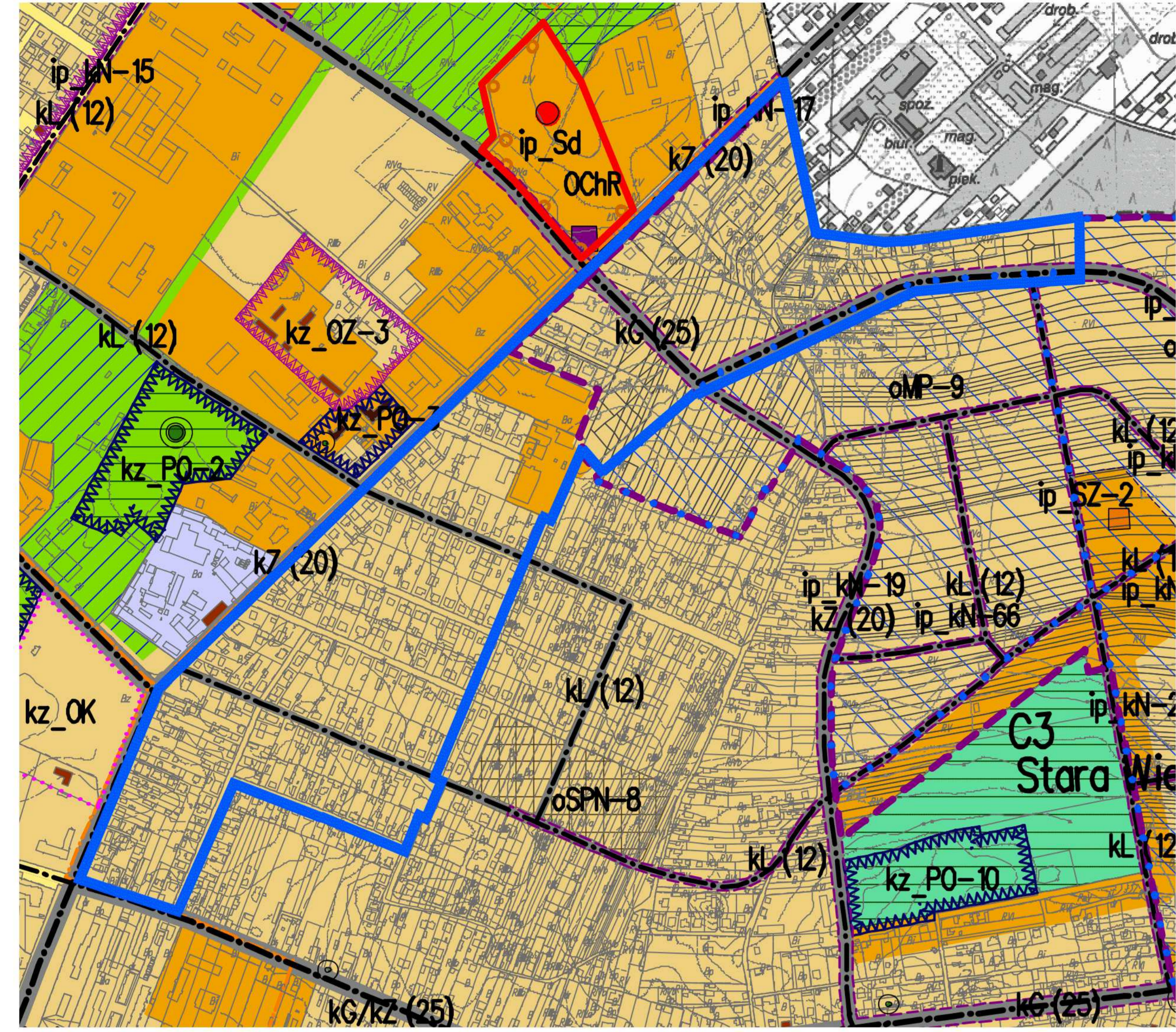


Wyrus ze Studium uwarunkowań i kierunków zagospodarowania przestrzennego miasta Siedlce



granicę obszaru objętego projektem planu

OZNACZENIA

granicę miasta (obszar opracowania Studium)

Granicę stref i obszary chronione:

- pełnej ochrony historycznej struktury przestrzennej
- ochrony zachowanych elementów zabytkowych
- pomników przyrody, ich zespołów parkowych i szpalerowych
- otuliny rezerwatu przyrody "Stawy Siedleckie"

Obszary i obiekty struktury funkcjonalnej miasta:

- inne budynki zainteresowania konserwatorskiego
- tereny mieszkaniowo-usługowe
- większe tereny i koncentracje usług
- parki i skwery
- tereny produkcyjno-usługowe i techniczne, w tym osie podstawowego układu ulic
- postulowane szerokości pasów drogowych
- istniejące podczyszczalnie wód opadowych

tereny rekreacyjno-sportowe
cmentarze

Inne obszary:

- wyłączone spod zabudowy
- obszary zamierzonego sporządzenia planów miejscowych

Obszary lokalizacji:

- inwestycji celu publicznego, w tym:
 - sądów
 - poszerzanych i nowych ulic wymagających wykupu terenu

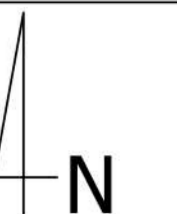
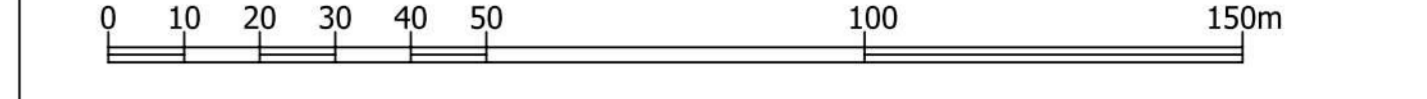
Inne:

- granice obszarów struktury funkcjonalno-przestrzennej
- granice obszarów polityki ochrony środowiska

Miejscowy plan zagospodarowania przestrzennego przy ul. Kazimierzowskiej w Siedlcach

Projekt rysunku planu

Skala 1:1000



Załącznik Nr 1 do Uchwały Nr Rady Miasta Siedlce z dnia

projekt planu miejscowego wraz z prognozą oddziaływania na środowisko wyłożony do publicznego wglądu w dniach od 25.03.2024 r. do 15.04.2024 r.



Ustalenia	
	granicę obszaru objętego planem
	zwymerowane odległości w metrach
	linie rozgraniczające tereny o różnym przeznaczeniu lub różnych zasadach zagospodarowania
	obowiązujące linie zabudowy
	nieprzekraczalne linie zabudowy
	MW teren zabudowy mieszkaniowej wielorodzinnej
	MZ teren zabudowy zamieszkania zbiorowego
	MN tereny zabudowy mieszkaniowej jednorodzinnej
	MN(U) tereny zabudowy mieszkaniowej jednorodzinnej z dopuszczeniem usług
	U tereny usług
	U(MN) tereny usług z dopuszczeniem zabudowy mieszkaniowej jednorodzinnej
	UZ teren usług zdrowia
	UKK teren usług kultury religijnej
	KD tereny dróg publicznych: KDG - klasy głównej KDZ - klasy zbiorczej KDL - klasy lokalnej KDD - klasy dojazdowej
Informacje:	
	granicę miasta Siedlce
	granicę ewidencyjne i numery działek

BAAU Architektura Urbanistyka Sp. z o.o.			
Autorzy	mgr inż. arch. Bartosz Roslan - główny projektant mgr inż. Karolina Topolska mgr inż. Renata Laszcza mgr inż. Michał Mańkowski		
Tytuł opracowania	Miejscowy plan zagospodarowania przestrzennego przy ulicy Kazimierzowskiej w Siedlcach		
Tytuł rysunku	Projekt rysunku planu		
Nr umowy:	10.PB.2019 z dnia 31.10.2019		
Data:	marzec 2024 r.	Skala	1:1000