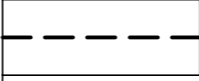



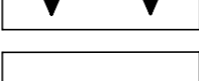









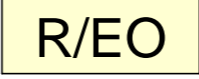



















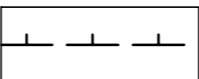


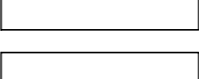



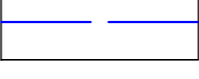



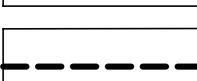




Legenda

Ustalenia:

	5) granice obszaru objętego planem
	2, 7) granice obszaru objętego zmianą planu
	3) linie rozgraniczające tereny o różnym przeznaczeniu lub różnych zasadach zagospodarowania
	4) linie zabudowy obowiązujące
	linie zabudowy nieprzekraczalne
	3) tereny zabudowy mieszkaniowej jednorodzinnej i usług
	tereny zabudowy usługowej
	tereny zabudowy usług zdrowia
	tereny zabudowy usług oświaty i nauki
	2) tereny usług, w tym w zakresie obiektów i urządzeń komunikacji samochodowej
	2) tereny usług, w tym w zakresie stacji diagnostycznych i naprawy samochodów
	2) tereny usług, w tym w zakresie stacji paliw płynnych gazowych
	3) tereny rolnicze i ekologiczne
	2) tereny obiektów produkcyjnych, składów, magazynów usług
	tereny obiektów produkcyjno - usługowych
	tereny kolejowo - usługowe
	tereny kolejowe
	tereny zieleni izolacyjnej
	2) teren centrum logistycznego transportu i parkingu dla TIR-ów i usług
	tereny dróg publicznych: KDG - drogi główne KDZ - drogi zbiorcze KDL - drogi lokalne KDD - drogi dojazdowe
	tereny dróg wewnętrznych
	tereny infrastruktury technicznej - elektroenergetyka
	tereny infrastruktury technicznej - energetyka ciepła
	tereny infrastruktury technicznej - przepompownia ścieków
	tereny infrastruktury technicznej - podczyszczalnia ścieków deszczowych
	tereny wód powierzchniowych
	obszary wyłączone spod zabudowy
	ścieżki rowerowe
	strefa ograniczeń w zagospodarowaniu w sąsiedztwie linii kolejowych
	planowana stacja transformatorowa
	trasa linii napowietrznej 110kV
	trasa linii kablowej 15kV
	trasa kanalizacji deszczowej
	trasa kanalizacji sanitarnej
	trasa sieci wodociągowej
	trasa sieci gazowej
	trasa sieci ciepłowniczej
	trasa sieci telekomunikacyjnej
	projektowane szpalery drzew lub pojedyncze drzewa
	istniejące cenne szpalery drzew lub pojedyncze drzewa do zachowania
	drzewa do usunięcia lub już nie istniejące
	projektowane żywopłoty

Informacje:

	granice ewidencyjne i numery działek
	drzewo istniejące
	żywopłot istniejący
	przejazd drogowy przez tereny kolejowe
	tereny kolejowe zamknięte
	obiekty wskazane do ochrony

- 1) Rysunek planu stanowi ujednolicony rysunek planu w brzmieniu uwzględniającym zmiany wprowadzone §1 pkt 9 uchwały Nr XXIII/282/2016 Rady Miasta Siedlce z dnia 31 sierpnia 2016 r. zmieniającej uchwałę Rady Miasta Siedlce w sprawie miejscowego planu zagospodarowania przestrzennego terenu w rejonie "Południowej Dzielnicy Przemysłowej" (Dz. Urz. Woj. Mazowieckiego z 2016 r. poz. 8521), która weszła w życie z dniem 19 października 2016 r. oraz §5 uchwały Nr XVI/334/2012 Rady Miasta Siedlce z dnia 31 stycznia 2012 r. w sprawie miejscowego planu zagospodarowania przestrzennego pn. Stadler (Dz. Urz. Woj. Mazowieckiego z 2012 r. poz. 1241), która weszła w życie z dniem 29.02.2012r.
- 2) Zmieniono lub dodano §1 pkt 9 lit. e uchwały z dnia 31.08.2016r., o której mowa w odnośniku 1.
- 3) Zmieniono §1 pkt 9 lit. b uchwały, o której mowa w odnośniku 2.
- 4) Dodano w terenie 4MN/U przez §1 pkt 9 lit. c uchwały, o której mowa w odnośniku 2.
- 5) Zmieniono §5 uchwały z dnia 31.01.2012r., o której mowa w odnośniku 1.
- 6) Dodano §1 pkt 9 lit. d uchwały, o której mowa w odnośniku 2.
- 7) W brzmieniu ustalonym przez §2 uchwały, o której mowa w odnośniku 2.