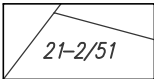



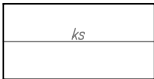
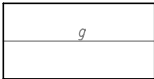
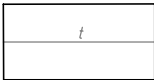
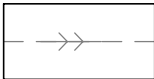

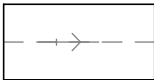


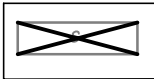
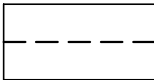
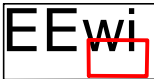



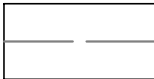
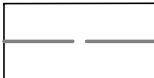


Informacje:

	granice ewidencyjne i numery działek
	tereny kolejowe zamknięte
	istniejąca sieć wodociągowa
	istniejąca sieć kanalizacji deszczowej
	istniejąca sieć kanalizacji sanitarnej
	istniejąca sieć gazowa
	istniejąca sieć telekomunikacyjna
	linia napowietrzna wysokiego napięcia 110kV
	linia kablowa średniego napięcia 15kV
	linia napowietrzna średniego napięcia 15kV
	drzewo istniejące
	otulina rezerwatu
	budynek nieistniejący
	przejazd drogowy przez tereny kolejowe
	teren infrastruktury technicznej - stacje ist.
	istniejące napowietrzne stacje transformatorowe
	stacje elektroenergetyczne 15/0.4kV w obiek. odbiorców energii
	linia napowietrzna do likwidacji
	planowana linia kablowa średniego napięcia 15kV
	planowana linia kablowa wysokiego napięcia 110 kV