

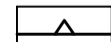



Ustalenia:


 granice obszaru objętego planem


 linie rozgraniczające tereny o różnym
przeznaczeniu lub różnych zasadach
zagospodarowania

 nieprzekraczalne linie zabudowy

 obowiązujące linie zabudowy

 MN(U) tereny zabudowy mieszkaniowej
jednorodzinnej z dopuszczeniem usług

 MN/U teren zabudowy mieszkaniowej
jednorodzinnej i usług

 KDD tereny ulic publicznych dojazdowych

Informacje:

 56-7 granice ewidencyjne i numery działek