

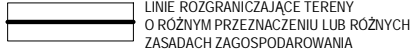
LEGENDA

USTALENIA PLANU:



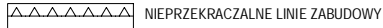
GRANICA OBSZARU PLANU

LINIE ROZGRANICZAJĄCE:




LINIE ROZGRANICZAJĄCE TERENY O RÓŻNYM PRZEZNACZENIU LUB RÓŻNYCH ZASADACH ZAGOSPODAROWANIA

LINIE ZABUDOWY:

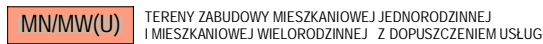


NIEPRZEKRACZALNE LINIE ZABUDOWY

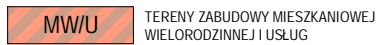


OBOWIĄZUJĄCE LINIE ZABUDOWY

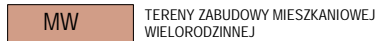
PRZEZNACZENIE TERENÓW:



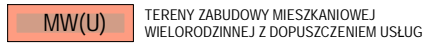
TERENY ZABUDOWY MIESZKANIOWEJ JEDNORODZINNEJ I MIESZKANIOWEJ WIELORODZINNEJ Z DOPUSZCZENIEM USŁUG



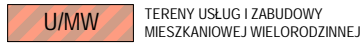
TERENY ZABUDOWY MIESZKANIOWEJ WIELORODZINNEJ I USŁUG



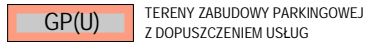
TERENY ZABUDOWY MIESZKANIOWEJ WIELORODZINNEJ



TERENY ZABUDOWY MIESZKANIOWEJ WIELORODZINNEJ Z DOPUSZCZENIEM USŁUG



TERENY USŁUG I ZABUDOWY MIESZKANIOWEJ WIELORODZINNEJ



TERENY ZABUDOWY PARKINGOWEJ Z DOPUSZCZENIEM USŁUG



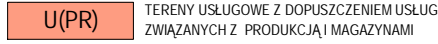
TERENY USŁUGOWE



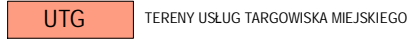
TERENY USŁUG OŚWIATY



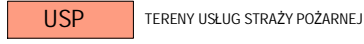
TERENY USŁUG SAKRALNYCH



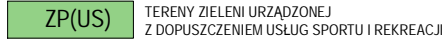
TERENY USŁUGOWE Z DOPUSZCZENIEM USŁUG ZWIĄZANYCH Z PRODUKCJĄ I MAGAZYNAMI



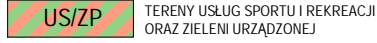
TERENY USŁUG TARGOWISKA MIEJSKIEGO



TERENY USŁUG STRAŻY POŻARNEJ



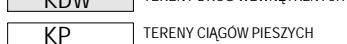
TERENY ZIELENI URZĄDZONEJ Z DOPUSZCZENIEM USŁUG SPORTU I REKREACJI



TERENY USŁUG SPORTU I REKREACJI ORAZ ZIELENI URZĄDZONEJ



TERENY ULIC PUBLICZNYCH




TERENY DRÓG WEWNĘTRZNYCH



TERENY CIĄGÓW PIESZYCH

KLASYFIKACJA ULIC PUBLICZNYCH:

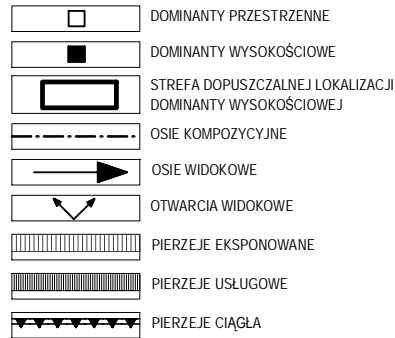


ULICE GŁÓWNE
ULICE ZBIORCZE
ULICE LOKALNE
ULICE DOJAZDOWE

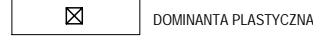
UWAGI

- OZNACZENIA POZA GRANICĄ OBSZARU PLANU MAJĄ CHARAKTER INFORMACYJNY
- DLA KAŻDEGO TERENU USTALA SIĘ PRZEZNACZENIE ZAPISANE W JEDNEJ Z NASTĘPUJĄCYCH POSTACI:
 - 1) X - JEDNO PRZEZNACZENIE 'X' WEDŁUG LEGENDY I TEKSTU PLANU
 - 2) GP(U), U - DWA PRZEZNACZENIA 'GP(U)' I 'U' WEDŁUG LEGENDY I TEKSTU PLANU MOŻLIWE DO ZASTOSOWANIA RÓWNOLEGLIE W DOWOLNYCH WZAJEMNYCH PROPORCJACH LUB TYLKO JEDNO Z NICH
 - USP, U - DWA PRZEZNACZENIA 'USP' I 'U' WEDŁUG LEGENDY I TEKSTU PLANU MOŻLIWE DO ZASTOSOWANIA RÓWNOLEGLIE W DOWOLNYCH WZAJEMNYCH PROPORCJACH LUB TYLKO JEDNO Z NICH

ELEMENTY KOMPOZYCJI PRZESTRZENNEJ:

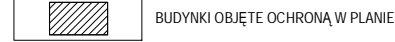


OBIEKTY MAŁEJ ARCHITEKTURY:

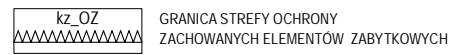


DOMINANTA PLASTYCZNA

OBIEKTY ORAZ OBSZARY OBJĘTE OCHRONĄ:

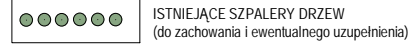


BUDYNKI OBJĘTE OCHRONĄ W PLANIE



GRANICA STREFY OCHRONY ZACHOWANYCH ELEMENTÓW ZABYTKOWYCH

ZIELEŃ:



ISTNIEJĄCE SZPALERY DRZEW (do zachowania i ewentualnego uzupełnienia)

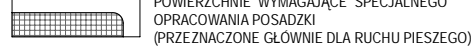


PROJEKTOWANE SZPALERY DRZEW

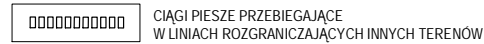


ZIELEŃ KSZTAŁTUJĄCA PIERZEJE KWARTAŁÓW

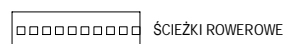
KOMUNIKACJA:



POWIERZCHNIE WYMAGAJĄCE SPECJALNEGO OPRACOWANIA POSADZKI (PRZEZNACZONE GŁÓWNIEM DLA RUCHU PIESZEGO)



CIĄGI PIESZE PRZEBIEGAJĄCE W LINIACH ROZGRANICZAJĄCYCH INNYCH TERENÓW

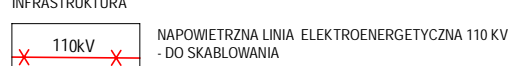


ŚCIEŻKI ROWEROWE

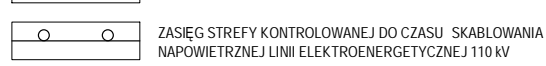


WEJŚCIE GŁÓWNE NA TEREN

INFRASTRUKTURA

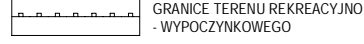


NAPOWIETRZNA LINIA ELEKTROENERGETYCZNA 110 KV - DO SKABLOWANIA




ZASIĘG STREFY KONTROLOWANEJ DO CZASU SKABLOWANIA NAPOWIETRZNEJ LINII ELEKTROENERGETYCZNEJ 110 KV

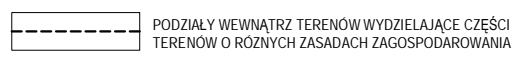
INNE



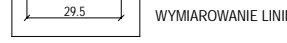
GRANICE TERENU REKREACYJNO - WYPOCZYNKOWEGO



OBSZARY PRZESTRZENI PUBLICZNYCH



PODZIAŁY WEWNĄTRZ TERENÓW WYDZIELAJĄCE CZĘŚCI TERENÓW O RÓŻNYCH ZASADACH ZAGOSPODAROWANIA



WYMIAROWANIE LINII

INFORMACJE:

OBIEKTY ORAZ OBSZARY OBJĘTE OCHRONĄ:



POMNIKI PRZYRODY



GRANICA UKŁADU URBANISTYCZNEGO

INNE:



OZNACZENIA OBSZARÓW