MIEJSCOWY PLAN ZAGOSPODAROWANIA PRZESTRZENNEGO TERENU W REJONIE "POŁUDNIOWEJ DZIELNICY PRZEMYSŁOWEJ"

Rysunek planu [1)]

Załącznik nr 1 do uchwały Nr IV/50/2011 Rady Miasta Siedlce
z dnia 28 stycznia 2011 r. [1)]
Dz. Urz. Woj. Mazowieckiego z r. .....
poz..... z dnia .....

Skala 1:2000

0 100 200 300 400m

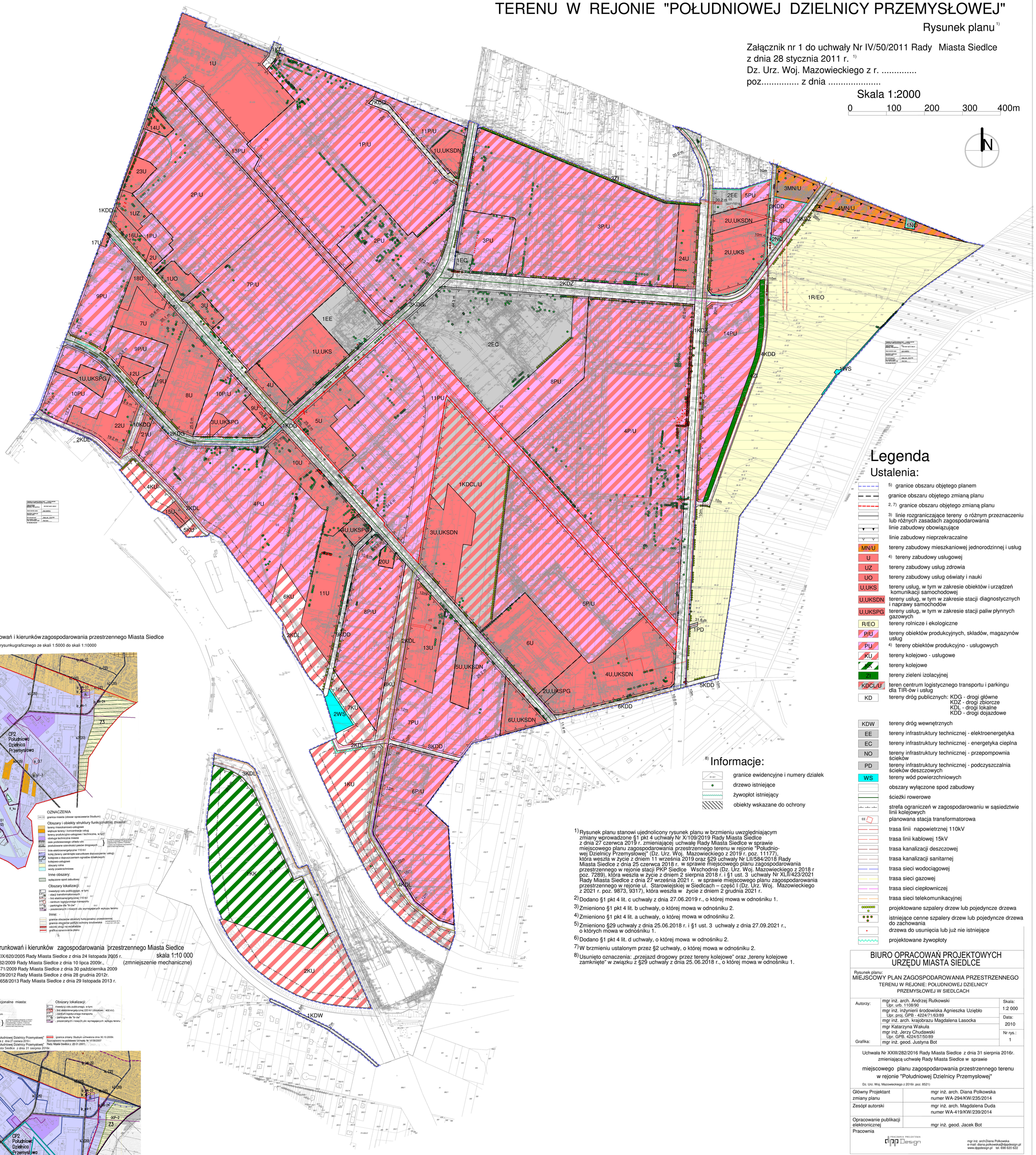

Wyrys ze Studium uwarunkowań i kierunków zagospodarowania przestrzennego Miasta Siedlce

Kopia mechanicznego zmniejszenia rysunkugraficznego ze skali 1:5000 do skali 1:10000

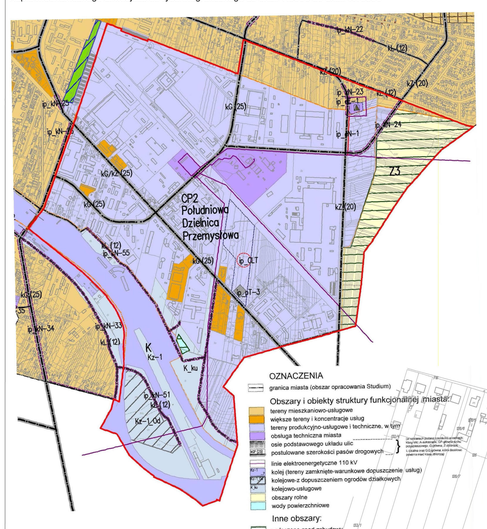

[6)] Wyrys ze STUDIUM uwarunkowań i kierunków zagospodarowania przestrzennego Miasta Siedlce

zatwierdzonego Uchwałą Nr XXXIX/620/2005 Rady Miasta Siedlce z dnia 24 listopada 2005 r. skala 1:10 000
zmienionego Uchwałą Nr XLIV/632/2009 Rady Miasta Siedlce z dnia 10 lipca 2009r., (zmniejszenie mechaniczne)
zmienionego Uchwałą Nr XLVII/671/2009 Rady Miasta Siedlce z dnia 30 października 2009
zmienionego Uchwałą Nr XXVI/509/2012 Rady Miasta Siedlce z dnia 28 grudnia 2012r.
zmienionego Uchwałą Nr XXXVI/658/2013 Rady Miasta Siedlce z dnia 29 listopada 2013 r.

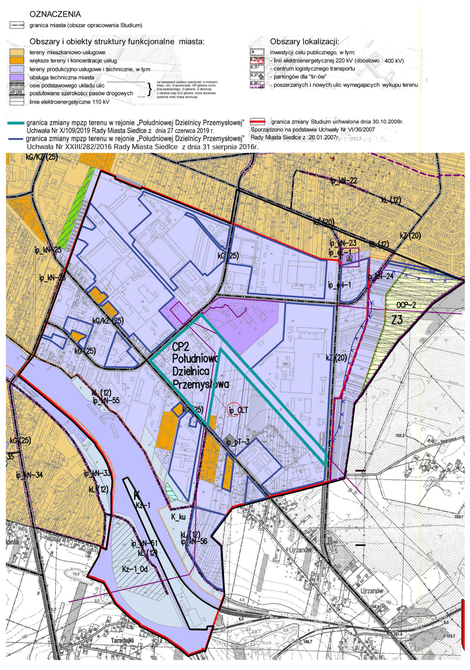

Legenda

Ustalenia:

- 5) granice obszaru objętego planem
- granice obszaru objętego zmianą planu
- 2, 7) granice obszaru objętego zmianą planu
- 3) linie rozgraniczające tereny o różnym przeznaczeniu lub różnych zasadach zagospodarowania
- linie zabudowy obowiązujące
- linie zabudowy nieprzekraczalne
- MN/U — tereny zabudowy mieszkaniowej jednorodzinnej i usług
- U — 4) tereny zabudowy usługowej
- UZ — tereny zabudowy usług zdrowia
- UO — tereny zabudowy usług oświaty i nauki
- U,UKS — tereny usług, w tym w zakresie obiektów i urządzeń komunikacji samochodowej
- U,UKSDN — tereny usług, w tym w zakresie stacji diagnostycznych i naprawy samochodów
- U,UKSPG — tereny usług, w tym w zakresie stacji paliw płynnych gazowych
- R/EO — tereny rolnicze i ekologiczne
- P/U — tereny obiektów produkcyjnych, składów, magazynów usług
- PU — 4) tereny obiektów produkcyjno - usługowych
- KU — tereny kolejowo - usługowe
- KK — tereny kolejowe
- ZI — tereny zieleni izolacyjnej
- KDCL/U — teren centrum logistycznego transportu i parkingu dla TIR-ów i usług
- KD — tereny dróg publicznych: KDG - drogi główne; KDZ - drogi zbiorcze; KDL - drogi lokalne; KDD - drogi dojazdowe
- KDW — tereny dróg wewnętrznych
- EE — tereny infrastruktury technicznej - elektroenergetyka
- EC — tereny infrastruktury technicznej - energetyka cieplna
- NO — tereny infrastruktury technicznej - przepompownia ścieków
- PD — tereny infrastruktury technicznej - podczyszczalnia ścieków deszczowych
- WS — tereny wód powierzchniowych
- obszary wyłączone spod zabudowy
- ścieżki rowerowe
- strefa ograniczeń w zagospodarowaniu w sąsiedztwie linii kolejowych
- EE — planowana stacja transformatorowa
- trasa linii napowietrznej 110kV
- trasa linii kablowej 15kV
- trasa kanalizacji deszczowej
- trasa kanalizacji sanitarnej
- trasa sieci wodociągowej
- trasa sieci gazowej
- trasa sieci ciepłowniczej
- trasa sieci telekomunikacyjnej
- projektowane szpalery drzew lub pojedyncze drzewa
- istniejące cenne szpalery drzew lub pojedyncze drzewa do zachowania
- drzewa do usunięcia lub już nie istniejące
- projektowane żywopłoty

[8)] Informacje:

- granice ewidencyjne i numery działek
- drzewo istniejące
- żywopłot istniejący
- obiekty wskazane do ochrony

1) Rysunek planu stanowi ujednolicony rysunek planu w brzmieniu uwzględniającym zmiany wprowadzone §1 pkt 4 uchwały Nr X/109/2019 Rady Miasta Siedlce z dnia 27 czerwca 2019 r. zmieniającej uchwałę Rady Miasta Siedlce w sprawie miejscowego planu zagospodarowania przestrzennego terenu w rejonie "Południowej Dzielnicy Przemysłowej" (Dz. Urz. Woj. Mazowieckiego z 2019 r. poz. 11177), która weszła w życie z dniem 11 września 2019 oraz §29 uchwały Nr LII/584/2018 Rady Miasta Siedlce z dnia 25 czerwca 2018 r. w sprawie miejscowego planu zagospodarowania przestrzennego w rejonie stacji PKP Siedlce Wschodnie (Dz. Urz. Woj. Mazowieckiego z 2018 r poz. 7289), która weszła w życie z dniem 2 sierpnia 2018 r. i §1 ust. 3 uchwały Nr XLII/423/2021 Rady Miasta Siedlce z dnia 27 września 2021 r. w sprawie miejscowego planu zagospodarowania przestrzennego w rejonie ul. Starowiejskiej w Siedlcach – część I (Dz. Urz. Woj. Mazowieckiego z 2021 r. poz. 9873, 9317), która weszła w życie z dniem 2 grudnia 2021 r.

2) Dodano §1 pkt 4 lit. c uchwały z dnia 27.06.2019 r., o której mowa w odnośniku 1.

3) Zmieniono §1 pkt 4 lit. b uchwały, o której mowa w odnośniku 2.

4) Zmieniono §1 pkt 4 lit. a uchwały, o której mowa w odnośniku 2.

5) Zmieniono §29 uchwały z dnia 25.06.2018 r. i §1 ust. 3 uchwały z dnia 27.09.2021 r., o których mowa w odnośniku 1.

6) Dodano §1 pkt 4 lit. d uchwały, o której mowa w odnośniku 2.

7) W brzmieniu ustalonym przez §2 uchwały, o której mowa w odnośniku 2.

8) Usunięto oznaczenia: „przejazd drogowy przez tereny kolejowe" oraz „tereny kolejowe zamknięte" w związku z §29 uchwały z dnia 25.06.2018 r., o której mowa w odnośniku 1.

BIURO OPRACOWAŃ PROJEKTOWYCH URZĘDU MIASTA SIEDLCE

Rysunek planu:
MIEJSCOWY PLAN ZAGOSPODAROWANIA PRZESTRZENNEGO TERENU W REJONIE: POŁUDNIOWEJ DZIELNICY PRZEMYSŁOWEJ W SIEDLCACH

Autorzy:	mgr inż. arch. Andrzej Rutkowski Upr. urb. 1108/90	Skala: 1:2 000
	mgr inż. inżynierii środowiska Agnieszka Uzięblo Upr. proj. GPB - 4224/71/63/89	Data: 2010
	mgr inż. arch. krajobrazu Magdalena Lasocka	
	mgr Katarzyna Wakula mgr inż. Jerzy Chudawski Upr. GPB. 4224/57/50/89	Nr rys.: 1
Grafika:	mgr inż. geod. Justyna Bot	

Uchwała Nr XXIII/282/2016 Rady Miasta Siedlce z dnia 31 sierpnia 2016r. zmieniającą uchwałę Rady Miasta Siedlce w sprawie

miejscowego planu zagospodarowania przestrzennego terenu w rejonie "Południowej Dzielnicy Przemysłowej"

Dz. Urz. Woj. Mazowieckiego z 2016r. poz. 8521)

Główny Projektant zmiany planu	mgr inż. arch. Diana Polkowska numer WA-294/KW/235/2014
Zesóp autorski	mgr inż. arch. Magdalena Duda numer WA-419/KW/239/2014
Opracowanie publikacji elektronicznej	mgr inż. geod. Jacek Bot
Pracownia	PRACOWNIA PROJEKTOWA dpp Design mgr inż. arch.Diana Polkowska e-mail: diana.polkowska@dppdesign.pl www.dppdesign.pl tel. 698 620 622

Uchwała Nr X/109/2019 Rady Miasta Siedlce z dnia 27 czerwca 2019r. zmieniającą uchwałę Rady Miasta Siedlce w sprawie

miejscowego planu zagospodarowania przestrzennego terenu w rejonie "Południowej Dzielnicy Przemysłowej"

Dz. Urz. Woj. Mazowieckiego z 2019r. poz. 11177

Główny Projektant zmiany planu	mgr inż. arch. Diana Polkowska numer WA-294/KW/235/2014
Zesóp autorski	mgr inż. arch. Magdalena Duda numer WA-419/KW/239/2014 inż. Anna Kazimierczak
Opracowanie publikacji elektronicznej	mgr inż. geod. Jacek Bot
Pracownia	PRACOWNIA PROJEKTOWA dpp Design mgr inż. arch.Diana Polkowska e-mail: diana.polkowska@dppdesign.pl www.dppdesign.pl tel. 698 620 622

Opracował: Kazimierz Wlazło dnia 2020.06.23.