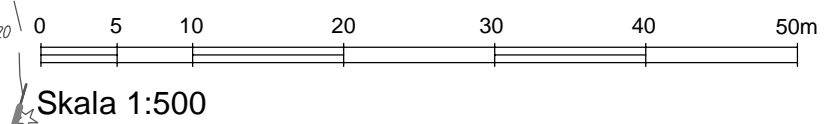
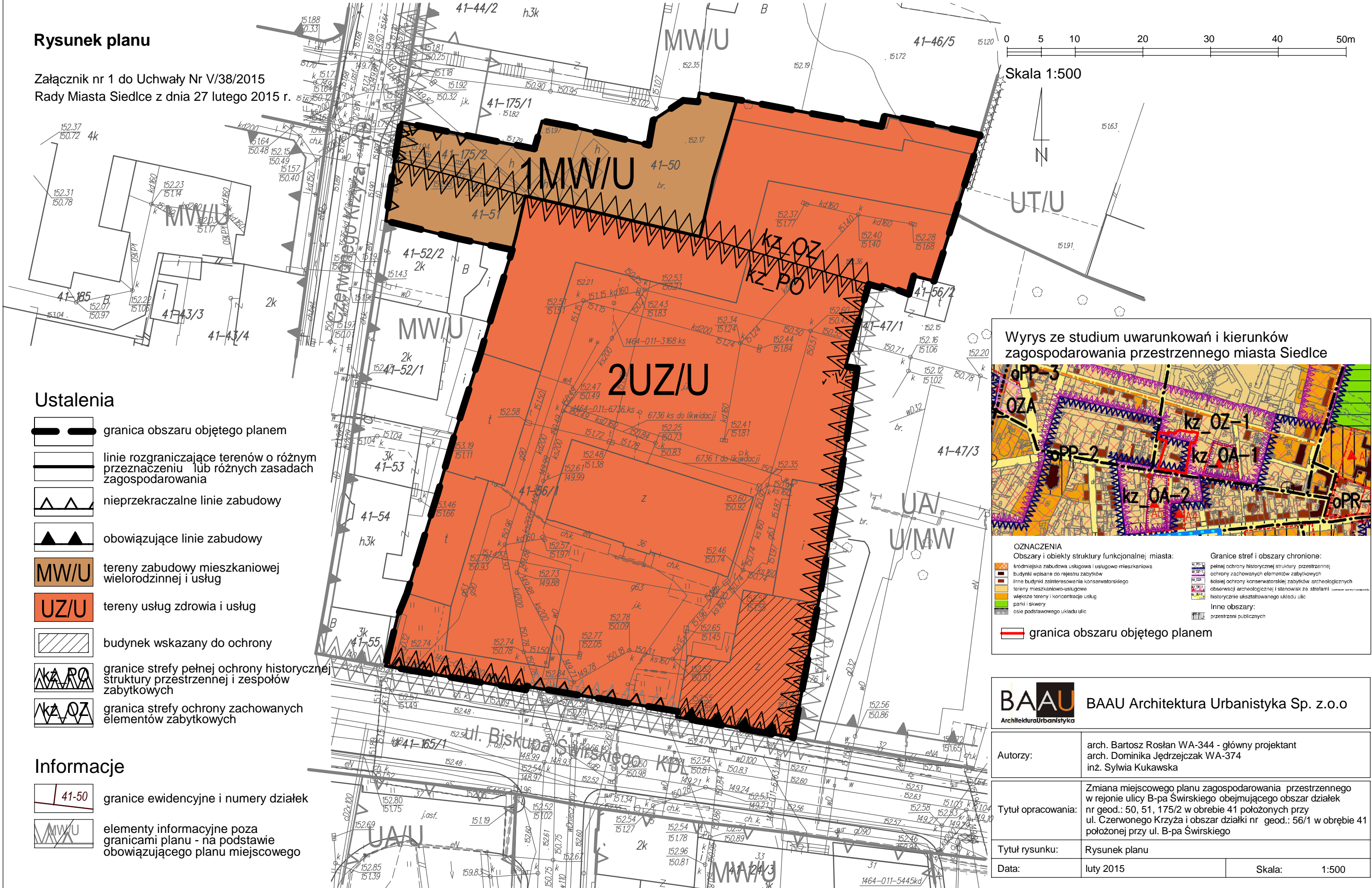


Zmiana miejscowego planu zagospodarowania przestrzennego w rejonie ulicy Biskupa Świrskiego

obejmującego obszar działek nr geod.: 50, 51, 175/2 w obrębie 41 położonych przy ul. Czerwonego Krzyża i obszar działki nr geod. 56/1 w obrębie 41 położonej przy ul. Biskupa Świrskiego

Rysunek planu

Załącznik nr 1 do Uchwały Nr V/38/2015
Rady Miasta Siedlce z dnia 27 lutego 2015 r.



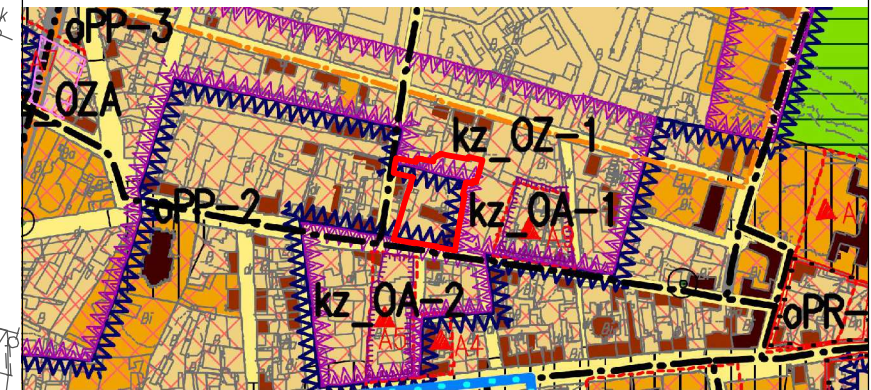
Ustalenia

- granica obszaru objętego planem
- linie rozgraniczające terenów o różnym przeznaczeniu lub różnych zasadach zagospodarowania
- nieprzekraczalne linie zabudowy
- obowiązujące linie zabudowy
- tereny zabudowy mieszkaniowej wielorodzinnej i usług
- tereny usług zdrowia i usług
- budynek wskazany do ochrony
- granice strefy pełnej ochrony historycznej struktury przestrzennej i zespołów zabytkowych
- granice strefy ochrony zachowanych elementów zabytkowych

Informacje

- granice ewidencyjne i numery działek
- elementy informacyjne poza granicami planu - na podstawie obowiązującego planu miejscowego

Wyrys ze studium uwarunkowań i kierunków zagospodarowania przestrzennego miasta Siedlce



- OZNACZENIA**
Obszary i obiekty struktury funkcjonalnej miasta:
- średniejiska zabudowa usługowa i usługowo-mieszkaniowa
 - budynki wpisane do rejestru zabytków
 - inne budynki zainteresowania konserwatorskiego
 - tereny mieszkaniowo-usługowe
 - większe tereny i koncentracje usług
 - parki i skwery
 - osie podstawowego układu ulic
- Granice stref i obszary chronione:
- pełnej ochrony historycznej struktury przestrzennej
 - ochrony zachowanych elementów zabytkowych
 - ścisłej ochrony konserwatorskiej zabytków archeologicznych
 - obserwacji archeologicznej i stanowisk ze strzałami
 - historycznie ukształtowanego układu ulic
- Inne obszary:
- przestrzeni publicznych
- granica obszaru objętego planem

BAAU BAAU Architektura Urbanistyka Sp. z o.o.
Architektura Urbanistyka

Autorzy:	arch. Bartosz Roslan WA-344 - główny projektant arch. Dominika Jędrzejczak WA-374 inż. Sylwia Kukawska	
Tytuł opracowania:	Zmiana miejscowego planu zagospodarowania przestrzennego w rejonie ulicy B-pa Świrskiego obejmującego obszar działek nr geod.: 50, 51, 175/2 w obrębie 41 położonych przy ul. Czerwonego Krzyża i obszar działki nr geod.: 56/1 w obrębie 41 położonej przy ul. B-pa Świrskiego	
Tytuł rysunku:	Rysunek planu	
Data:	luty 2015	Skala: 1:500