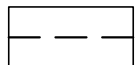



# Ustalenia



granice obszaru objętego planem



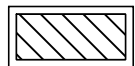
linie rozgraniczające teren o różnym przeznaczeniu lub różnych zasadach zagospodarowania



obowiązujące linie zabudowy



tereny zabudowy mieszkaniowej wielorodzinnej i usług



budynki wskazane do ochrony

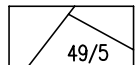


granica strefy pełnej ochrony historycznej struktury przestrzennej i zespołów zabytkowych



granica strefy ochrony zachowanych elementów zabytkowych

# Informacje



granice ewidencyjne i numery działek