


















# Legenda

## Ustalenia:

-  granice obszaru objętego planem
-  linie rozgraniczające tereny o różnym przeznaczeniu lub różnych zasadach zagospodarowania
-  linie zabudowy obowiązujące
-  linie zabudowy nieprzekraczalne
-  tereny zabudowy mieszkaniowej jednorodzinnej w zabudowie szeregowej
-  tereny zabudowy mieszkaniowej wielorodzinnej
-  tereny komunikacji samochodowej - parking
-  tereny infrastruktury tech. - ist. stacja trafo
-  tereny dróg publicznych:
  - KDL - drogi lokalne
  - KDD - drogi dojazdowe
-  planowana kanalizacja ścieków bytowych i przemysłowych
-  planowana kanalizacja wód opadowych i roztopowych
-  planowany wodociąg
-  linia kablowa niskiego napięcia

## Informacje:

-  granice ewidencyjne i numery działek
-  zalecany podział działek
-  zalecana lokalizacja budynków
-  jezdnie