




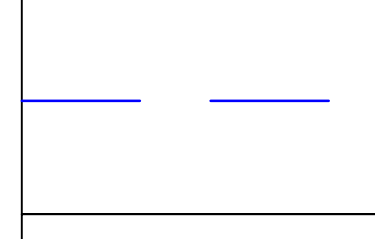
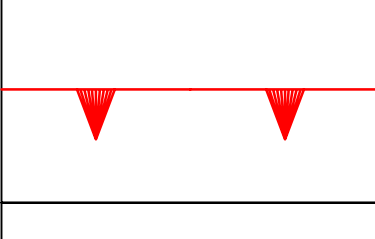

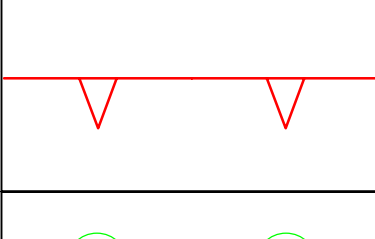

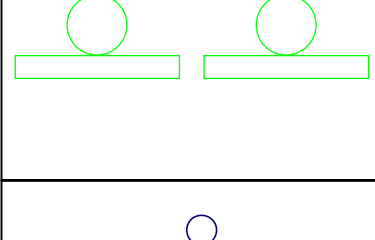
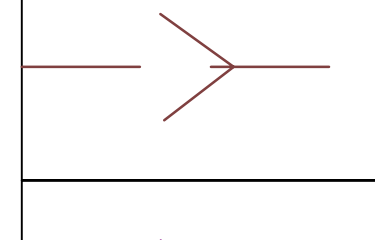





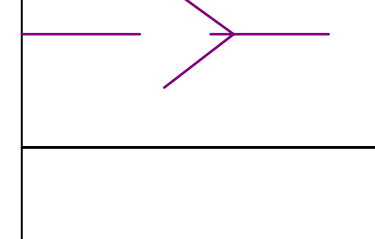
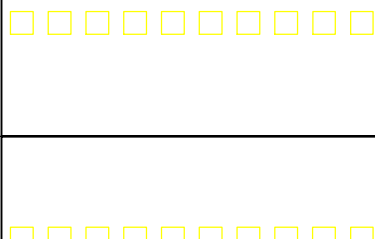

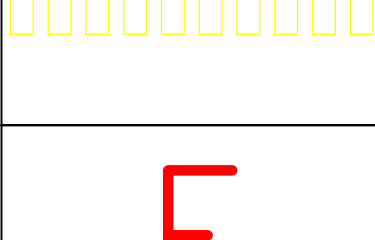




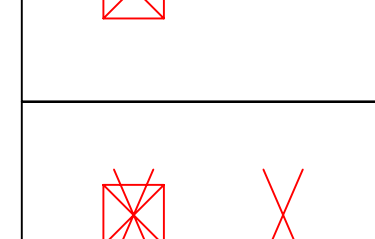
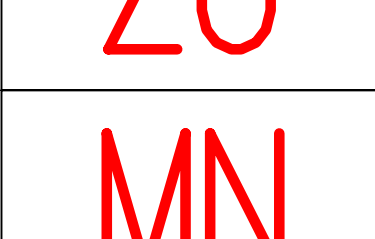








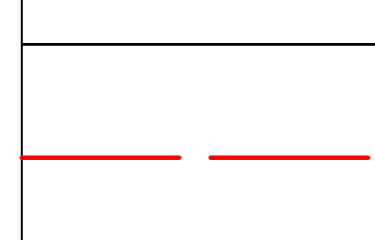





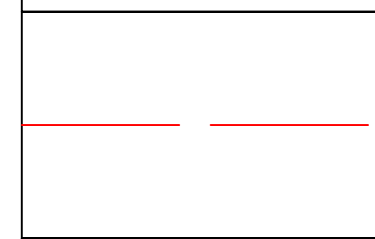

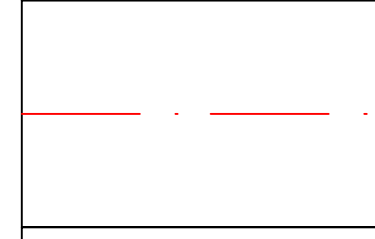



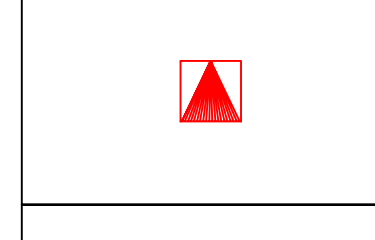

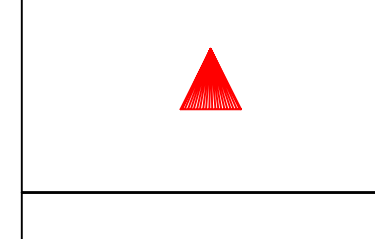

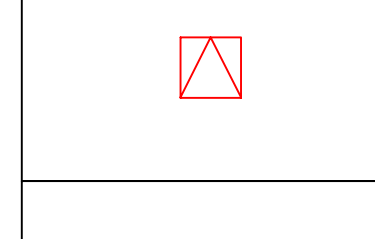
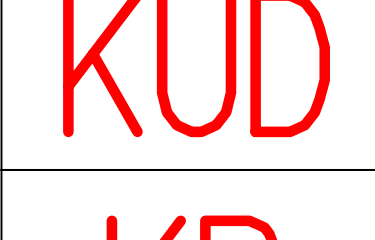



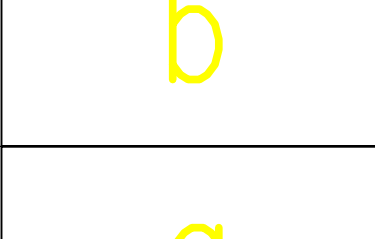


# OZNACZENIA:

	– GRANICE OBOWIĄZYWANIA USTALEŃ ZMIANY PLANU		– ISTNIEJĄCY WODOCIĄG
	– LINIE ROZGRANICZAJĄCE TERENY O RÓŻNYCH FUNKCJACH – ŚCIŚLE OKREŚLONE, OBOWIĄZUJĄCE		– PROJEKTOWANY WODOCIĄG (WEDŁUG ISTNIEJĄCYCH PROJEKTÓW BUDOWLANYCH)
	– LINIE ROZGRANICZAJĄCE TERENY O TYCH SAMYCH FUNKCJACH, LECZ O RÓŻNYCH ZASADACH ZAGOSPODAROWANIA – OKREŚLONE ORIENTACYJNIE		– PLANOWANY WODOCIĄG
	– LINIE ZABUDOWY OBOWIĄZUJĄCE		– ISTNIEJĄCA KANALIZACJA SANITARNA
	– LINIE ZABUDOWY NIEPRZEKRACZALNE		– PROJEKTOWANA KANALIZACJA SANITARNA (WEDŁUG ISTNIEJĄCYCH PROJEKTÓW BUDOWLANYCH)
	– GRANICE STREFY EKOLOGICZNEJ		– PLANOWANA KANALIZACJA SANITARNA
	– DOMINANTA URBANISTYCZNA		– ISTNIEJĄCA KANALIZACJA DESZCZOWA
	– PUNKT WIDOKOWY		– PROJEKTOWANA KANALIZACJA DESZCZOWA (WEDŁUG ISTNIEJĄCYCH PROJEKTÓW BUDOWLANYCH)
	– OSIE WIDOKOWE		– PLANOWANA KANALIZACJA DESZCZOWA
	– ŚCIEŻKI ROWEROWE – OKREŚLONE ORIENTACYJNIE		– ISTNIEJĄCY GAZOCIĄG ŚREDNIEGO CIŚNIENIA
	– CIĄGI PIESZE		– PROJEKTOWANY GAZOCIĄG ŚREDNIEGO CIŚNIENIA (WEDŁUG ISTNIEJĄCYCH PROJEKTÓW BUDOWLANYCH)
	– TERENY OCHRONY EKOLOGICZNEJ O ZNACZENIU LOKALNYM		– PLANOWANY GAZOCIĄG ŚREDNIEGO CIŚNIENIA
	– TERENY ZIELENI URZĄDZONEJ		– ISTNIEJĄCA LINIA NAPOWIETRZNA WYSOKIEGO NAPIĘCIA (WN–110KV)
	– TERENY BUDOWNICTWA MIESZKANIOWEGO JEDNORODZINNEGO, O NISKIEJ INTENSYWNOŚCI (PONIŻEJ 70M/HA)		– ISTNIEJĄCA LINIA NAPOWIETRZNA WYSOKIEGO NAPIĘCIA (WN–110KV) DO PRZEBUDOWY
	– TERENY BUDOWNICTWA MIESZKANIOWEGO WIELORODZINNEGO, O ŚREDNIEJ INTENSYWNOŚCI (OD 70M/HA DO 200M/HA)		– PLANOWANA LINIA NAPOWIETRZNA WYSOKIEGO NAPIĘCIA (WN–110KV)
	– TERENY USŁUG NIEUCIĄŻLIWYCH I HANDLU		– ISTNIEJĄCA LINIA NAPOWIETRZNA ŚREDNIEGO NAPIĘCIA (SN–15KV)
	– TERENY USŁUG OŚWIATY		– ISTNIEJĄCA LINIA NAPOWIETRZNA ŚREDNIEGO NAPIĘCIA (SN–15KV) DO PRZEBUDOWY
	– TERENY USŁUG KULTURY		– ISTNIEJĄCA LINIA KABLOWA ŚREDNIEGO NAPIĘCIA (SN–15KV)
	– TERENY USŁUG SPORTU		– PLANOWANA LINIA KABLOWA ŚREDNIEGO NAPIĘCIA (SN–15KV)
	– TERENY USŁUG TURYSTYCZNYCH		– ISTNIEJĄCA LINIA NAPOWIETRZNA NISKIEGO NAPIĘCIA (NN)
	– TERENY USŁUG ADMINISTRACJI		– ISTNIEJĄCA LINIA KABLOWA NISKIEGO NAPIĘCIA (NN)
	– USŁUGI HANDLU, SKŁADY, MAGAZYNY		– PLANOWANA LINIA KABLOWA NISKIEGO NAPIĘCIA (NN)
	– TEREN PRZEPOMPOWNI ŚCIEKÓW SANITARNYCH		– PLANOWANA LINIA KABLOWA NISKIEGO NAPIĘCIA OŚWIETLANIOWA
	– ULICA ZBIORCZA		– PROJEKTOWANE LINIE ENERGETYCZNE (SN, NN) (WEDŁUG ISTNIEJĄCYCH PROJEKTÓW BUDOWLANYCH)
	– ULICA LOKALNA		– ISTNIEJĄCA STACJA SN/NN WNĘTRZOWA
	– ULICA DOJAZDOWA		– ISTNIEJĄCA STACJA SN/NN SŁUPOWA
	– PARKING		– PLANOWANA STACJA SN/NN WNĘTRZOWA
	– TERENY Z DOPUSZCZENIEM ZABUDOWY		– PLANOWANA SZAFKA OŚWIETLANIOWA
	– TERENY WOLNE OD ZABUDOWY		