




USTALENIA PLANU:


 GRANICE OBSZARU OBJĘTEGO PLANEM


 ZWYMIAROWANE ODLEGŁOŚCI W METRACH

LINIE ROZGRANICZAJĄCE:


 LINIE ROZGRANICZAJĄCE TERENY O RÓŻNYM PRZEZNACZENIU LUB RÓŻNYCH ZASADACH ZAGOSPODAROWANIA

LINIE ZABUDOWY:


 OBOWIĄZUJĄCE LINIE ZABUDOWY


 NIEPRZEKACZALNE LINIE ZABUDOWY

PRZEZNACZENIE TERENÓW:

 TERENY ZABUDOWY MIESZKANIOWEJ WIELORODZINNEJ


 TERENY ZABUDOWY MIESZKANIOWEJ JEDNORODZINNEJ

 TERENY ZABUDOWY MIESZKANIOWEJ JEDNORODZINNEJ Z DOPUSZCZENIEM USŁUG

 TERENY USŁUG Z DOPUSZCZENIEM ZABUDOWY MIESZKANIOWEJ JEDNORODZINNEJ

 TERENY USŁUG

 TEREN USŁUG KULTURY RELIGIJNEGO

 TEREN USŁUG OŚWIATY Z DOPUSZCZENIEM USŁUG

 TERENY USŁUG OŚWIATY

 TEREN ZIELENI URZĄDZONEJ

 TEREN OGRODÓW DZIAŁKOWYCH

 TERENY DRÓG WEWNĘTRZNYCH

 TERENY ULIC PUBLICZNYCH

KLASYFIKACJA ULIC PUBLICZNYCH

 ULICA GŁÓWNA / ZBIORCZA PO REALIZACJI OBWODNICY MIASTA

 ULICE LOKALNE


 ULICE DOJAZDOWE

ELEMENTY KOMPOZYCJI PRZESTRZENNEJ:

 DOMINANTY PRZESTRZENNE

 OSIE KOMPOZYCYJNE

 OSIE WIDOKOWE


 OTWARCIA WIDOKOWE


 ZABUDOWA PIERZEJOWA

ELEMENTY MAŁEJ ARCHITEKTURY:

 PRZYDROŻNE OBIEKTY KULTURY RELIGIJNEGO


OBIEKTY ORAZ OBSZARY OBJĘTE OCHRONĄ:

 BUDYNKI OBJĘTE OCHRONĄ W PLANIE (ZNAJDUJĄCE SIĘ W GMINNEJ EWIDENCJI ZABYTKÓW)

 GRANICE STREFY PEŁNEJ OCHRONY HISTORYCZNEJ STRUKTURY PRZESTRZENNEJ

 GRANICE STREFY OCHRONY ZACHOWANIA ELEMENTÓW ZABYTKOWYCH


ZIELEŃ:

 ZIELEŃ ULICZNA W PASACH DROGOWYCH, W TYM REJONY LOKALIZACJI SZPALERU DRZEW DO ZACHOWANIA

KOMUNIKACJA:


 ŚCIEŻKI ROWEROWE

INNE:

 OBSZAR PRZESTRZENI PUBLICZNEJ

INFORMACJE:

OBIEKTY ORAZ OBSZARY OBJĘTE OCHRONĄ:


 GRANICE TERENU WPISANEGO DO REJESTRU ZABYTKÓW (Układ urbanistyczny, Nr rej. A-179/737)

 BUDYNEK WPISANY DO REJESTRU ZABYTKÓW

 POMNIK PRZYRODY

 GRANICE STREF POZA OBSZAREM OBJĘTYM PLANEM

KOMUNIKACJA:

 ŚCIEŻKI ROWEROWE POZA OBSZAREM OBJĘTYM PLANEM

1KDD - ul. Marii Konopnickiej
2KDD - ul. Juliusza Słowackiego
3KDD - ul. Generała Romana Góreckiego
4KDD - ul. Marii Konopnickiej
5KDD - ul. Juliusza Słowackiego
6KDD - ul. Józefa Mireckiego
7KDD - ul. Marii Konopnickiej
8KDD - ul. Generała Józefa Bema
9KDD - ul. Stefana Okrzei
10KDD - ul. Stefana Żeromskiego
11KDD - ul. Stefana Okrzei
12KDD - ul. Gabriela Narutowicza
13KDD - ul. Mikołaja Kopernika
14KDD - ul. Mikołaja Reja
15KDD - ul. Księdza Stanisława Brzóska
16KDD - ul. Jana Długosza
17KDD - ul. Śniadeckich
18KDD - ul. Aleksandrowska
19KDD - ul. Gabriela Narutowicza
20KDD - ul. Adama Mickiewicza
21KDD - ul. Księdza Stanisława Brzóska
22KDD - ul. Władysława Rawicza
23KDD - ul. Jagiellońska
24KDD - ul. Gabriela Narutowicza
25KDD - ul. Adama Mickiewicza
26KDD - ul. Księdza Stanisława Brzóska
27KDD - ul. Władysława Rawicza
28KDD - ul. Wiśniowa
29KDD - ul. Generała Władysława Andersa
30KDD - ul. Juliusza Słowackiego
31KDD - ul. Zygmunta Sierakowskiego