
















OZNACZENIA INFORMACYJNE I POSTULATYWNE PLANU

	ORIENTACYJNA GRANICA TERENÓW ISTNIEJĄCEJ ZABUDOWY MIESZKANIOWEJ JEDNORODZINNEJ
	POSTULOWANE LINIE ROZGRANICZAJĄCE WEWNĘTRZNYCH DRÓG DOJAZDOWYCH
	GEOMETRIA ULIC
	GRANICE DZIAŁEK WG ISTNIEJĄCYCH PODZIAŁÓW GEODEZYJNYCH
	ISTNIEJĄCE BUDYNKI
	BUDYNKI PROJEKTOWANE NANIESIENIA WG WYDANYCH POZWOLEŃ NA BUDOWE

INŻYNIERIA

STAN ISTNIEJĄCY:

	PRZEWODY GAZOCIĄGOWE
	PRZEWODY WODOCIĄGOWE
	PRZEWODY TELEKOMUNIKACYJNE
	NAPOWIETRZNA LINIA WYSOKIEGO NAPIĘCIA
	NAPOWIETRZNA SIEĆ ROZDZIELCZA EE
	LINIA KABLOWA EE
	KANAŁY DESZCZOWE
	KANAŁY SANITARNE
	CIEKI WODNE

STAN PROJEKTOWANY:

	PRZEWODY CIEPŁOWNICZE
	PRZEWODY GAZOWE
	PRZEWODY WODOCIĄGOWE
	PRZEWODY TELEKOMUNIKACYJNE
	SIEĆ ROZDZIELCZA EE
	KANAŁY DESZCZOWE
	KS - WNIOSEK O WARUNKI ZABUDOWY
	KS - PROJEKT BUDOWLANY
	KANAŁY SANITARNE
	PRZEWODY TŁOCZNE SANITARNE
	POMPOWNIENIE SANITARNE

PROPONOWANA REJONIZACJA STACJI 150,4 kV

	WBUDOWANYCH
	WOLNOSTOJĄCYCH

ELEMENTY OBOWIĄZUJĄCE PLANU

	GRANICA TERENU OBJĘTEGO PLANEM
	LINIE ROZGRANICZAJĄCE TERENY O RÓŻNYCH FUNKCJACH LUB RÓŻNYCH ZASADACH ZAGOSPODAROWNIA LINIE ROZGRANICZAJĄCE ULIC
	NIEPRZEKRACZALNE LINIE ZABUDOWY
	GRANICE ZASIĘGU ODDZIAŁYWAŃ TERENÓW: KOMUNIKACYJNYCH
	KOLEJOWYCH
	LINII ELEKTROENERGETYCZNEJ WYSOKIEGO NAPIĘCIA
	TERENY ZABUDOWY MIESZKANIOWEJ WIELORODZINNEJ
	TERENY ZABUDOWY MIESZKANIOWEJ JEDNORODZINNEJ
	TERENY ZABUDOWY MIESZKANIOWEJ WIELORODZINNEJ I JEDNORODZINNEJ
	TERENY ZABUDOWY MIESZKANIOWEJ JEDNORODZINNEJ I USŁUG
	TERENY ZABUDOWY USŁUGOWEJ Z DOPUSZCZENIEM FUNKCJI MIESZKALNEJ
	DROGI
	DRZEWA WSKAZANE DO ZACHOWANIA