




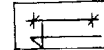
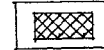
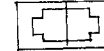




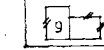



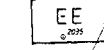
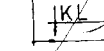

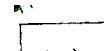

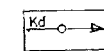
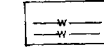
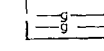


	GRANICE OBSZARU OBJĘTEGO PLANEM
	GRANICE ROZGRANICZAJĄCE TERENY O RÓŻNYM SPOSOBIE UŻYTKOWANIA - ŚCIŚLE OKREŚLONE
	GRANICE ROZGRANICZAJĄCE TERENY O RÓŻNYM SPOSOBIE UŻYTKOWANIA
	LINIE PODZIAŁU WEWNĘTRZNEGO TERENÓW O TYM SAMYM SPOSOBIE UŻYTKOWANIA
	LINIE ZABUDOWY ŚCIŚLE OKREŚLONE - OBOWIAZUJĄCE DLA OBIEKTÓW KUBATUROWYCH
	LINIE ZABUDOWY NIEPRZEKRACZALNE
	MOTYWY URBANISTYCZNE, RZĘDNE TERENU, ODLEGŁOŚCI
	OKREŚLONE OBIEKTY BUDOWLANE DO ADAPTACJI TRWAŁEJ / DOMKI JEDNORODZINNE /
	PROJEKTOWANE BUDYNKI RODZINNE BLIŹNIACZE NA NOWYCH DZIAŁKACH
	PROJEKTOWANE BUDYNKI RODZINNE BLIŹNIACZE NA ZASTAŁYCH GRANICACH WŁASNOŚCI
	PROJEKTOWANE BUDYNKI RODZINNE WOLNOSTOJĄCE
	BUDYNKI MIESZKALNE DO ROZBIÓRKI W PRZYPADKU WZNOSZENIA NOWYCH
	PROJEKTOWANE ULICE
	BUDYNKI GOSPODARCZE DO ROZBIÓRKI
	GRANICE DO LIKWIDACJI
	TERENY MIESZKALNICTWA JEDNORODZINNEGO
	TERENY USŁUG KULTURY
	TERENY USŁUG ELEKTROENERGETYCZNYCH
	ULICE LOKALNE
	ULICE DOJAZDOWE

	TRASA NAWIETRZNYCH LINII ENERGETYCZNYCH
	TRASA KANALIZACJI SANITARNEJ
	TRASA KANALIZACJI DESZCZOWEJ
	TRASA PRZEWODÓW WODOCIĄGOWYCH
	TRASA WODOCIĄGU ISTNIEJĄCEGO
	TRASA PRZEWODÓW GAZOCIĄGOWYCH
	TRASA GAZOCIĄGU ISTNIEJĄCEGO
<u>UWAGA</u>	BUDYNKI OZNACZONE NA PLANIE W FORMIE KWADRATU LUB PROSTOKĄTA POZOSTAWIONO DO SWOBODNEGO KSZTAŁTOWANIA FORM OBIEKTU NATOMIAST OBRYSY O INNYM KSZTAŁCIE POWINNY CHARAKTERYZOWAĆ SIĘ CIEKAWĄ ARCHITEKTURĄ ZRÓŻNICOWANA W FORMIE DLA POSZCZEGÓLNYCH ZESPOŁÓW ZABUDOWY I CIĄGÓW KOMUNIKACYJNYCH. NA OBRYSAH BUDYNKÓW POKAZANO KALENICĘ DACHÓW