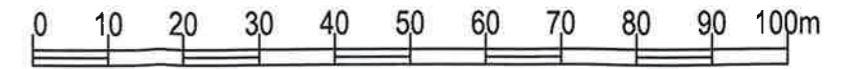


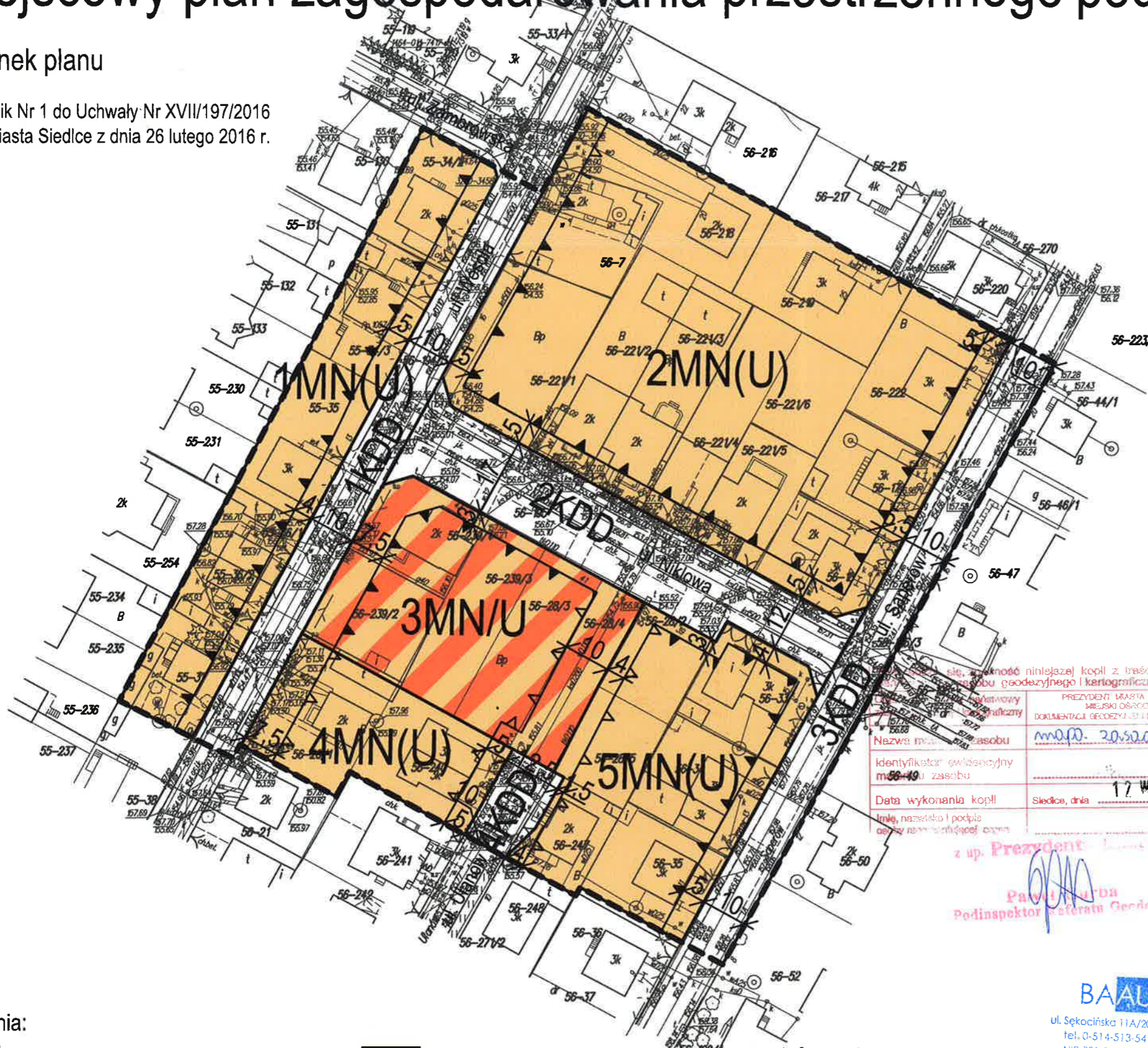
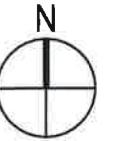
Miejscowy plan zagospodarowania przestrzennego pod nazwą "Osiedle Ułanów"

Rysunek planu

Załącznik Nr 1 do Uchwały Nr XVII/197/2016 Rady Miasta Siedlce z dnia 26 lutego 2016 r.



Skala 1:1000



Wyrys ze Studium uwarunkowań i kierunków zagospodarowania przestrzennego miasta Siedlce



- OZNACZENIA**
Obszary i obiekty struktury funkcjonalnej miasta:
- tereny mieszkaniowo-usługowe
 - tereny produkcyjno-usługowe i techniczne
 - osie podstawowego układu ulic Hasz ulic: G-główna, L-lokalna
 - postulowane szerokości pasów drogowych
 - kolej (tereny zamknięte-warunkowe dopuszczenie usług i dróg)
- Obszary lokalizacji:**
- inwestycji celu publicznego, w tym:
 - poszerzanych i nowych ulic wymagających wykupu terenu
- Inne obszary:**
- obszary zamierzonego sporządzenia planów miejscowych
- Inne:**
- granice obszarów struktury funkcjonalno-przestrzennej
 - granice obszaru objętego planem

Ustalenia:

- granice obszaru objętego planem
- linie rozgraniczające tereny o różnym przeznaczeniu lub różnych zasadach zagospodarowania
- nieprzekraczalne linie zabudowy
- obowiązujące linie zabudowy

- MN(U)** tereny zabudowy mieszkaniowej jednorodzinnej z dopuszczeniem usług
- MN/U** teren zabudowy mieszkaniowej jednorodzinnej i usług
- KDD** tereny ulic publicznych dojazdowych

Informacje:

- granice ewidencyjne i numery działek

niezgodność niniejszej kopii z treścią materiału geodezyjnego i kartograficznego	
PREZYDENT MIASTA SIEDLCE MIEJSKI OŚRĄDZEK DOKUMENTACJA GEODEZYJNA I KARTOGRAFICZNA	
Nazwa miasta i zasobu	miasto Siedlce
Identyfikator ewidencyjny m. i zasobu	56-49
Data wykonania kopii	Siedlce, dnia 17.07.2014
Imię, nazwisko i podpis osoby odpowiedzialnej za kopię	

z up. Prezydent
[Signature]
 Paweł Kurda
 Podinspektor Referatu Geod. i Kart.

BAAU Architektura Urbanistyka Spółka z o.o.
 ul. Sękocińska 11A/20 02-313 Warszawa
 tel. 0-514-513-541 baau@o2.pl
 NIP 701-014-14-09 Regon 141407

BAAU Architektura Urbanistyka Sp. z o.o.			
Autorzy:	arch. Bartosz Roslan - główny projektant arch. Dominika Jędrzejczak		
Tytuł opracowania:	Miejscowy plan zagospodarowania przestrzennego pod nazwą "Osiedle Ułanów"		
Tytuł rysunku:	Rysunek planu		
Numer umowy:	18.PB.2014 z dnia 23.09.2014 r.		
Data:	luty 2016 r.	Skala:	1:1000