


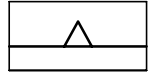
USTALENIA



granice obszaru objętego planem



linie rozgraniczające tereny o różnym przeznaczeniu lub różnych zasadach zagospodarowania



nieprzekraczalne linie zabudowy



obowiązujące linie zabudowy



tereny zabudowy mieszkaniowej wielorodzinnej



tereny zabudowy mieszkaniowej jednorodzinnej



tereny zabudowy mieszkaniowej jednorodzinnej z dopuszczeniem usług



tereny usług z dopuszczeniem zabudowy mieszkaniowej jednorodzinnej



teren usług



teren usług oświaty



tereny usług publicznych



tereny zieleni izolacyjnej



tereny obiektów i urządzeń infrastruktury technicznej



tereny ciągów pieszych

tereny dróg publicznych:



ulica główna



ulice zbiorcze



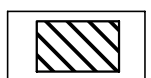
ulice lokalne



ulice dojazdowe

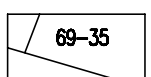


droga rowerowa




budynki wskazane do ochrony

INFORMACJE



granice ewidencyjne i numery działek



jezdnie



linie rozgraniczające dróg poza granicami planu