


Miejscowy plan zagospodarowania przestrzennego w rejonie ulic: Ganiewskiego, Południowej i Grabianowskiej Część I

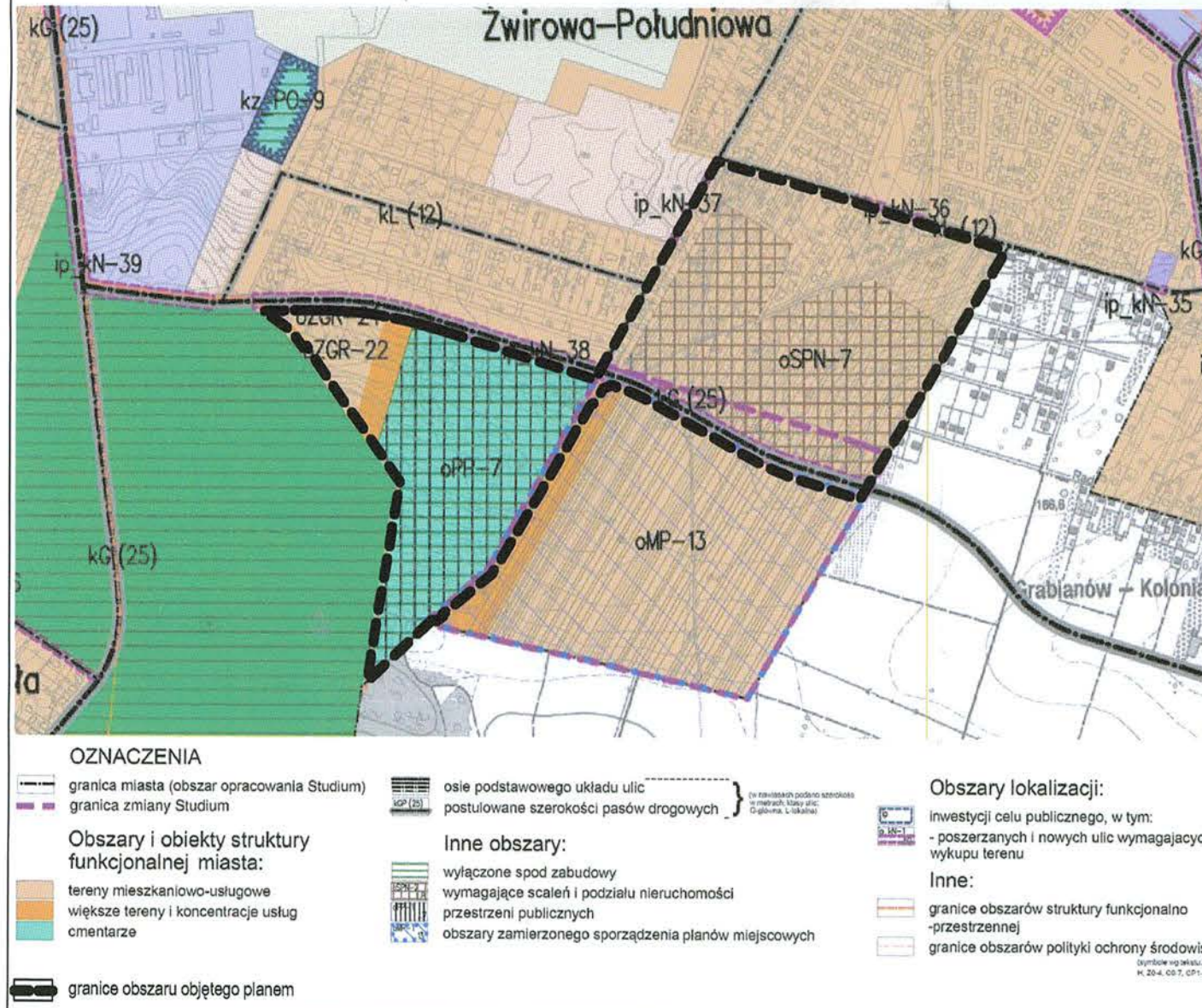
Rysunek planu

Załącznik Nr 1 do Uchwały Nr XL/731/2014 Rady Miasta Siedlca z dnia 28 marca 2014 r.



PRZEWORNICZĄCY RADY  
Henryk Winiarski

Wyrzys ze Studium uwarunkowań i kierunków zagospodarowania przestrzennego miasta Siedlca

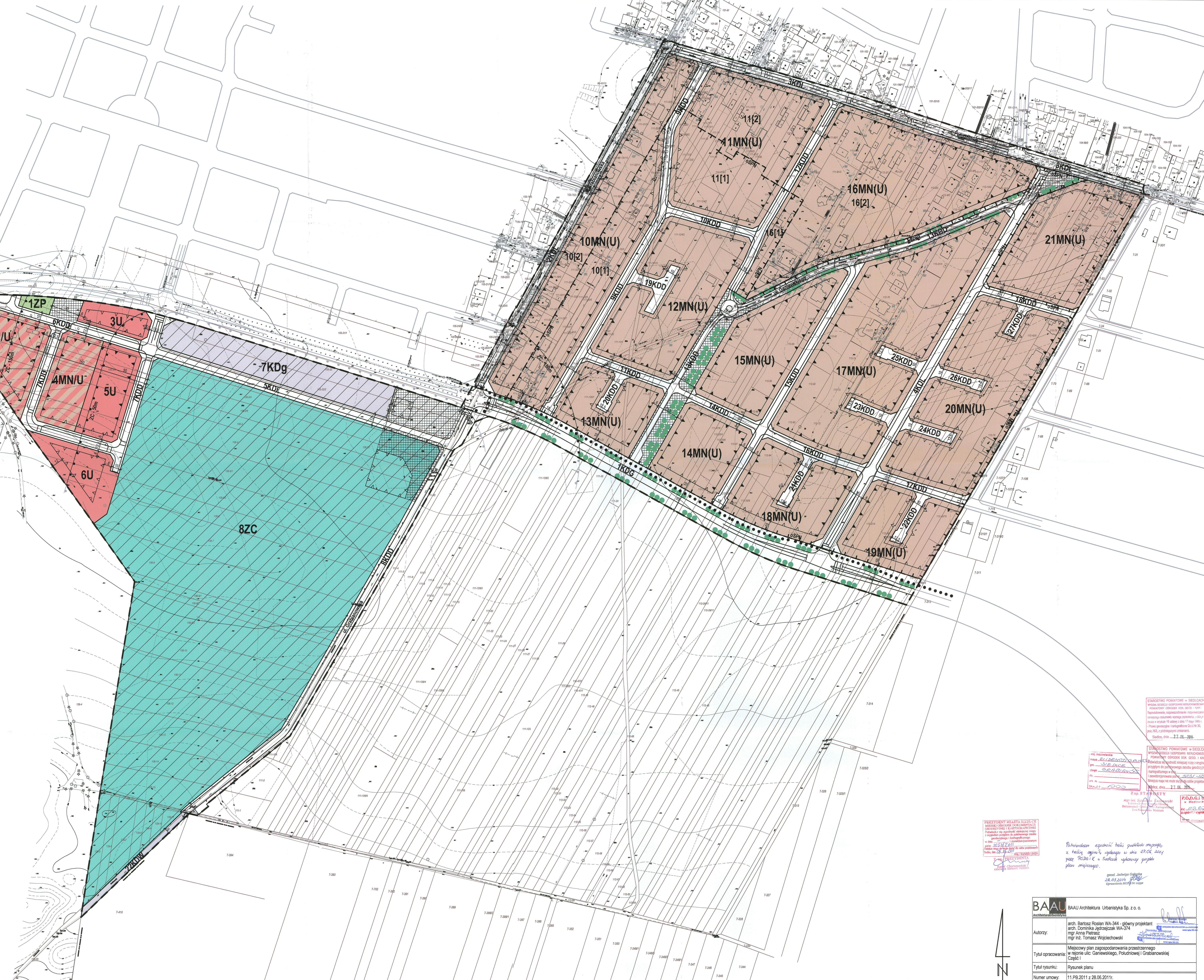


Ustalenia:

- granice obszaru objętego planem
- linie rozgraniczające tereny o różnym przeznaczeniu i różnych zasadach zagospodarowania
- nieprzekraczalne linie zabudowy
- obowiązujące linie zabudowy
- tereny zabudowy mieszkaniowej jednorodzinnej z dopuszczeniem usług
- tereny zabudowy mieszkaniowej jednorodzinnej i usług
- tereny usług
- tereny cmentarza
- tereny zieleni urządzonej
- tereny ulic publicznych: KDG - głównych, KDL - lokalnych, KDD - dojazdowych
- tereny dróg wewnętrznych
- tereny parkingów
- granica obszaru wymagającego przeprowadzenia scalań i podziałów nieruchomości
- strefa ochrony sanitarnej wokół cmentarza
- obszary przestrzeni publicznych
- strefa przeznaczona wyłącznie dla ruchu pieszego wymagająca specjalnego opracowania posadzki i aranżacji zieleni
- ścieżka rowerowa
- projektowane szpalery drzew
- oznaczenie cyfrowe terenu / wydzielania wewnętrznego

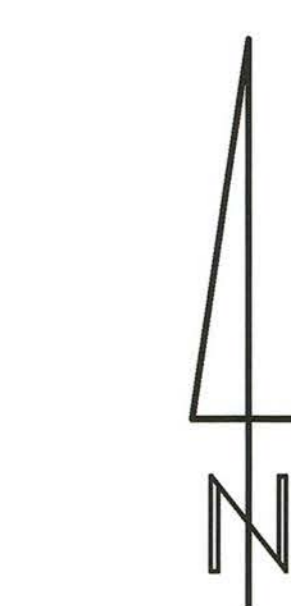
Informacje:

- granice administracyjne miasta Siedlca
- granice ewidencyjne i numery działek
- istniejące drzewa
- jezdnie
- elementy informacyjne poza granicami planu



PRZEWORNICZĄCY RADY  
Henryk Winiarski

Przebiegłem zgodnie z planem projektowym, z frezów opisać i zgodnym w dniu 27.06.2014 r. przez ReGIS i C w Siedlcu wykonany projekt planu miejscowego.



**BAAU** BAAU Architektura Urbanistyka Sp. z o.o.

Autorzy: arch. Bartosz Roslan WA-344 - główny projektant  
arch. Dominika Jędrzejczak WA-574  
mgr Anna Pietrasz  
mgr inż. Tomasz Wojciechowski

Tytuł opracowania: Miejscowy plan zagospodarowania przestrzennego w rejonie ulic: Ganiewskiego, Południowej i Grabianowskiej Część I

Tytuł rysunku: Rysunek planu

Numer umowy: 11.PB.2011 z 28.06.2011r.

Data: luty 2014 r. Skala: 1:1000